

Intervenció arqueològica al carrer de Sant Ramon, 1-29 / carrer Nou de la Rambla, 42-50 / Plaça de Pieyre de Mandiargues

DISTRICTE DE CIUTAT VELLA

Barcelona, del 13 d'octubre al 31 de desembre de 2014; del 2 de gener al 31 de març de 2015



Codi: 111/14

Resolucions Generalitat de Catalunya: R/N 470 K121 N-B 2014/1-11459; : R/N 470 K121 NB 2014/2-11644; : R/N 470 K121-NB 2015/1-11805; R/N 470 K121-NB 2015/2-11853

Marc Bosch de Doria

Mataró, 15 d'abril de 2015

Intervenció arqueològica

Carrer de Sant Ramon, 1-29 / carrer Nou de la Rambla, 42-50 / Plaça de Pieyre de Mandiargues (111/14)
Barcelona, Barcelonès

SUMARI

1.	SITUACIÓ	4
2.	MARC GEOGRÀFIC I GEOLÒGIC	4
3.	CONTEXT HISTÒRIC I ARQUEOLÒGIC	6
3.1.	Notícies històriques.....	6
3.2.	Antecedents arqueològics.....	8
4.	MOTIVACIÓ.....	12
5.	FONAMENTS DE DRET	14
6.	METODOLOGIA.....	14
7.	TREBALLS REALITZATS.....	15
8.	RESULTATS.....	15
9.	CONCLUSIONS	18
10.	BIBLIOGRAFIA.....	20

ANNEX 1. RESOLUCIONS GENERALITAT DE CATALUNYA

ANNEX 2. DOCUMENTACIÓ FOTOGRÀFICA

ANNEX 3. FITXES D'UNITATS ESTRATIGRÀFIQUES

ANNEX 4. INVENTARI DE MATERIAL ARQUEOLÒGIC

ANNEX 5. DOCUMENTACIÓ PLANIMÈTRICA

Intervenció arqueològica

Carrer de Sant Ramon, 1-29 / carrer Nou de la Rambla, 42-50 / Plaça de Pieyre de Mandiargues (111/14)
Barcelona, Barcelonès

FITXA TÈCNICA

Lloc de la intervenció	Carrer de Sant Ramon, 1-29 / carrer Nou de la Rambla, 42-50 / Plaça de Pieyre de Mandiargues
Població i comarca	Barcelona, Barcelonès
Jaciment/s arqueològic/s	Barcelona
Coordenades UTM ETRS89	X= 430760.5 / Y=4581022.0/ Z=5.8
Promoció	BIM, SA. Barcelona d'Infraestructures Municipals
Execució de l'obra	COYNSA
Execució intervenció	Antequem, SL
Direcció tècnica	Marc Bosch de Doria
Tipus d'intervenció	Preventiva
Activitat autoritzada	Excavació arqueològica
Codi	111/14
Resolucions Generalitat de Catalunya	R/N 470 K121 N-B 2014/1-11459 R/N 470 K121 NB 2014/2-11644 R/N 470 K121-NB 2015/1-11805 R/N 470 K121-NB 2015/2-11853
Dates	Del 13 d'octubre al 31 de desembre de 2014; De l'1 al 31 de desembre de 2014 Del 2 al 31 de gener de 2015 Del 2 de febrer al 31 de març de 2015
Resum	Amb motiu de l'execució de les obres "Projecte de recollida pneumàtica de residus. Connexió de la xarxa del sector Arc del Teatre – Liceu amb la Central de Robadors", s'ha portat a terme una intervenció arqueològica que ha permès la identificació de diferents estructures corresponents a les antigues finques situades al SO del carrer de Sant Ramon, entre el carrer del Marquès de Barberà i el carrer Nou de la Rambla; dues canalitzacions d'aigua i dos murs d'època moderna.
Paraules clau	Restes contemporànies murs moderns

Intervenció arqueològica

Carrer de Sant Ramon, 1-29 / carrer Nou de la Rambla, 42-50 / Plaça de Pieyre de Mandiargues (111/14)
Barcelona, Barcelonès

1. SITUACIÓ

La intervenció es situa en una àrea de 3400m² on s'hi ubica la plaça de Joan Coromines, limitada al NO i al NE pels edificis del Centre de Cultura Contemporània de Barcelona (CCCB); al SE pel Museu d'Art Contemporani de Barcelona (MACBA) i al SO per la Facultat de Comunicació i Relacions Internacionals Blanquerna de la Universitat Ramon Llull, al barri del Raval del Districte de Ciutat Vella de Barcelona, el Barcelonès.

2. MARC GEOGRÀFIC I GEOLÒGIC

L'indret on s'ha portat a terme aquesta intervenció arqueològica es troba a la zona litoral de l'anomenat Pla de Barcelona.

Des del punt de vista de la morfologia, és fàcil d'identificar al Barcelonès, comarca on es situa l'indret on s'ha dut a terme aquesta intervenció arqueològica, dues grans unitats encara que amb particularitats: la serra de Collserola i el Pla de Barcelona.

La serra de Collserola, que forma part de la Serralada Litoral, limita al N amb el sector central de la Depressió Prelitoral, o sigui el Vallès. A llevant, la serra comença, sobre el Besòs, al turó de Roquetes (305 m). Més enllà, després del Pas del Rei i el Forat del Vent (o Coll de la Ventosa), per on passava el camí que unia Horta amb les terres de Cerdanyola, baixant per Valldaura, s'eleva el turó de Valldaura (422 m), al sud del qual es troba el coll Serola (la seva importància donà nom a la serra), collada pregona per on travessava la carena la ruta principal de Sant Genís a Sant Cugat, passant per Sant Medir. Després s'aixeca el cim culminant, el Tibidabo (512 m), que abans també s'havia conegut com a Puig Aguilar.

Més enllà, la carena descendeix cap a les terres planes del Llobregat. Cal mencionar que a ambdós extrems de la serra, els passos o colls existents rebin el mateix nom: Finestrelles, sota mateix de Sant Pere Màrtir, que ha donat nom a un petit barri, i Finestrelles, topònim ja citat al segle XI ("*in terminum pugiolo que dicunt Finestrellas*"), sota el turó del seu nom. Al N de Sant Andreu.

Aquesta serralada és composta de licorelles silurianes assentades en un basament granític. La socolada emergeix sovint i aleshores apareixen les clapes de granit, característic de les condicions climàtiques d'aquestes latituds mediterrànies. S'ha de dir també, que pel cantó de Montcada i pel d'Olorda hi ha calcàries devòniques, que forneixen sengles cimiteres importants.

La Serralada Litoral, en aquest sector, és un veritable *horst*. El seu vessant marítim davalla molt més suaument que el vessant septentrional o vallesà, que ho fa amb una certa brusquedat. Pel SE, va baixant fins a arribar a la successió de serrats disposats en línia paral·lela amb la carena principal. Aquests serrats són el Turó de la Peira, en terres d'Horta i Vilapicina; el de la Rovira (261 m), el Turó del Carmel (267 m), el del Puget i el de Monterols (260 m). Aquests turons tenen, en general, una composició litològica anàloga a la de la Serralada, tot i que s'hi troben materials del Triàsic inferior. Entre els serrats i la carena principal de la Serralada, s'obre el gran solc Horta- Bonanova, que fou la gran via antiga de les comunicacions i que ara és l'eix de relació de la part alta de la ciutat. En aquest solc, terraplenat amb argiles i pedruscall de peu de muntanya, només es destaca el llindar dels Penitents o dels Quatre Camins, que actua com a

Intervenció arqueològica

Carrer de Sant Ramon, 1-29 / carrer Nou de la Rambla, 42-50 / Plaça de Pieyre de Mandiargues (111/14)
Barcelona, Barcelonès

veritable partió d'aigües entre les que van a la riera d'Horta i les que baixen per la riera de Vallcarca¹.

Pel que fa el Pla de Barcelona, indret on s'ubica l'espai en el qual s'ha dut a terme aquesta intervenció arqueològica, podem dir que es troba oberta a la mar, és limitat per la Serralada Litoral i, a migjorn, per la falla que segueix, ran de mar, des de Garraf i el Turó de Montjuïc (173 m), que és el punt més elevat, pels turons dels Ollers, del Tàber, de les Falzies, de la Bota, etc.. fins el Turó de Montgat. Més enllà del Besòs, la falla, originada al moment de la fractura del Massís Catalanobalear, dibuixà el que, a grans trets, havia de ser la costa catalana. Per això, el pla inclinat del peu de Collserola és de basament paleozoic i d'estructura tabular, havent estat afectat per tots els moviments orogènics alpins. En el Miocè i el Pliocè, damunt el sòcol paleozoic se sedimentaren dipòsits marins, dels quals són testimonis el seguit de petits turons.

La falla també és visible en el Pla. Si aquest va baixant suaument i d'una manera regular des de Collserola, en el punt de contacte entre la ciutat vella i l'eixample es produeix una ruptura de continuïtat amb la presència d'un salt o esglaó d'uns vint metres, clarament visible en la morfologia urbana: les baixades de Jonqueres, de la Via Laietana, dels carrers de les Moles, d'Astruc, de Jovellanos. És un salt que fou aprofitat per a la defensa, recolzant-hi les muralles, o per l'economia, instal·lant a les Moles diversos molins per aprofitar el sallent. De l'esglaó cap a mar ja no hi ha sòcol de llicorella ni de granit, sinó un mantell al·luvial format per les aportacions de les rieres, dels torrents, dels deltes dels rius veïns i del corrent litoral.

Així, al Pla es poden distingir tres sectors: pla inclinat, pla de baix i turons de ran de mar.

Un primer sector és el pla inclinat, recobert per una heterogènia cobertora sedimentària. Originàriament, les aigües torrencials que baixaven de la serra aportaren diversos materials detrítics damunt el sòcol paleozoic. A causa de les variacions climàtiques (alternança de períodes glacials i interglacials), aquests materials presenten una estratificació ben notable, intercalant-se argiles roges, procedents, de la descomposició de les llicorelles, i crostes calcàries. Damunt, es troba un gruix de sorres d'uns vuit metres de potència, veritable mantell aquífer. Finalment, en certs indrets, apareix un pedruscall mesclat amb argila que, en d'altres indrets, és substituït per un llim groguenc d'origen eòlic, conegut com el nom de *loess*, aportat en els períodes interglacials, secs i ventosos, de mar molt més llunyana².

El pla de baix ocupa l'espai comprès entre l'esglaó citat anteriorment i la mar. És en aquest sector, concretament, on s'ha portat a terme aquesta intervenció arqueològica.

En aquest sector hi dominen materials al·luvials més fins aportats per rieres, torrents i les aigües d'escorrentiu que baixen de la serra i, també, pels corrents marins. Com és característic d'una bona part de la costa mediterrània, en aquest sector del pla es formaren maresmes i estanysols.

Com que, històricament, la terra guanyà espai a la mar, moltes d'aquestes albuferes i estanys anaren desapareixent, sobretot per l'acció antròpica. Malgrat la seva desaparició, la seva presència arribà a temps no gaire reculats, i molts d'ells han continuat vius en els topònims actuals. Per això, es troba en el sector de marina de Provençals, Banyols, conjunt d'estanys en les terres que presidia l'antic monestir de Santa Eulàlia del Camp, que es trobava per l'indret de l'actual Passeig de Lluís Companys o saló de Sant Joan, cap al Portal Nou; la Llavinera, estanys malsans, que es trobaven pel cantó de mar de Sant Martí; la Llacuna i la Llanera, o *Lacunaria*, que es troba citada, també, pel cantó del Llobregat, com a *Estanno Lanariae*; el ja tant esmentat *stagnu de Porto*, a la barriada de Port; l'estany del Cagalell, i tants d'altres.

Dels turons de ran de mar podem dir que es formaren en plegar-se els dipòsits marins que, en el Miocè i el Pliocè, s'havien sedimentat sobre el sòcol paleozoic. El més destacat és la muntanya de Montjuïc, inaccessible des del cantó de mar, vigia de la ciutat, possiblement lloc del seu primer emplaçament i fornadora dels materials amb els quals es bastí una bona part dels edificis monumentals de Barcelona. Dels altres turons, l'ús industrial, com en el cas del turó dels Ollers,

¹ (AA.DD. 2006)

² (AA.DD. 1982)

Intervenció arqueològica

Carrer de Sant Ramon, 1-29 / carrer Nou de la Rambla, 42-50 / Plaça de Pieyre de Mandiargues (111/14)
Barcelona, Barcelonès

pel sector dels carrers d'Escudellers i Nou de Sant Francesc, n'esborraren la presència, i d'altres quedaren dissimulats o submergits per l'urbanisme posterior (el Tàber, des de l'època romana; les Falzies, on s'aixeca la Llotja, la punta del Convent, el Molinar, la Bota, etc.). Des de l'època romana ençà, la costa del Pla de Barcelona ha anat guanyant terreny a la mar, sobretot a causa dels arrossegaments del Besòs, que s'han afegit als que porta el corrent marí tangencial a la costa, el qual erosiona constantment les terres del Maresme.

Són aquests materials els que anaren reblint els estanys i les albuferes abans citats i els que convertiren els turons de les illetes, primer, en *tomboli*, i després, els deixaren en terra ferma. Són aquests materials els que s'acumularen darrere l'escullera feta per a protegir el nou port i que arribaren a formar l'emplaçament de l'actual Barceloneta.

Finalment, l'acció dels corrents de la mar, arrossegant els materials detrítics, terraplenant badies i albuferes, ha ajudat a conferir a la costa del Pla de Barcelona, el seu aspecte rectilini, sense entrants ni accidents notables³

L'indret on s'ha portat a terme aquesta intervenció arqueològica es troba a la zona litoral de l'anomenat Pla de Barcelona. Aquesta és la gran unitat morfològica que, juntament amb la Serralada de Collserola, conformen la comarca del Barcelonès.

El Pla de Barcelona està comprès entre els rius Llobregat i Besòs. Està obert al mar a llevant, limitat per la Serralada de Collserola a ponent i, a migjorn, per la falla que segueix, ran de mar, des del Garraf i el turó de Montjuïc fins el turó de Montgat, més enllà del Besòs.

El Pla es pot dividir en tres sectors: pla inclinat, turons arran de mar i el pla de baix que correspondria a la zona compresa entre l'esglaó que formen aquests turons i el mar.

La falla originada al moment de la fractura del massís Catalano-Balear, dibuixà el que, a grans trets, havia de ser la costa catalana. Per això, el pla inclinat de peu de Collserola és de basament paleozoic i d'estructura tabular, havent estat afectada per tots els moviments orogènics alpins.

En definitiva, podem dir que aquest indret, on s'ha realitzat la intervenció s'assenta sobre una plana quaternària.

3. CONTEXT HISTÒRIC I ARQUEOLÒGIC

3.1. Notícies històriques

La intervenció arqueològica s'ha dut a terme al barri del Raval, a extramurs de la ciutat romana de Barcino, i a intramurs de la ciutat medieval del segle XIV. Tanmateix la zona objecte d'estudi es situa en una zona molt propera als conjunts prehistòrics de la Illa de Robadors, el carrer de la Reina Amàlia i el carrer Espalter.

Ja en època romana, aquest indret formava part de l'antic *àger* de la ciutat romana de Barcino per on hi transcorrien diferents camins veïnals. Un d'aquests es creu que podria estar fossilitzat amb l'actual carrer de Sant Pau, ja que a l'àrea de l'actual església de Snt Pau del Camp s'hi localitzà una vil·la i una necròpolis d'aquest període cronològic.

En època medieval aquest espai es situava entre el segon cinturó de la muralla creat per Jaume I i el tercer cinturó, creat per Pere el Cerimoniós (segle XIV), on hi proliferaren diferents ordres religioses al llarg del segle XVI.

L'origen de la ciutat de Barcelona s'ha de situar a la colònia *Iulia Augusta Faventia Paterna Barcino* fundada de nova planta per August al segle I aC. Es va situar en un turó, conegut en

³ (AA.DD, 2006)

Intervenció arqueològica

Carrer de Sant Ramon, 1-29 / carrer Nou de la Rambla, 42-50 / Plaça de Pieyre de Mandiargues (111/14)
Barcelona, Barcelonès

època medieval com a *Mons Taber*, flanquejat per les rieres de Sant Gervasi i Vallcarca. La ciutat emmurallada, amb un perímetre clar, presenta una planta octogonal amb una trama a partir de dos eixos: el *cardo maximus* (Nord – Sud) i el *decumanus maximus* (Est – Oest).

Aquests dos eixos donaven la pauta a la resta de la xarxa de carrers rectilinis amb illes regulars, confluint en un espai obert i central, el *forum*, l'actual plaça Sant Jaume. Aquesta trama urbana original de la colònia de *Barcino* s'ha conservat "fossilitzada", de manera que l'ara carrers Llibreteria i del Call corresponen al *cardo maximus* i els carrers Bisbe, Regomir i Ciutat al *decumanus maximus*. Fora muralles, el pla de Barcelona es convertí en l'*ager* de la ciutat romana, quedant ocupat per vil·les, establiments industrials, monuments, vies, camins veïnals i necròpolis. És en aquest espai on s'ha dut a terme la present intervenció.

A inicis del segle IV dC es produeix un canvi important en la ciutat en el que s'abandona el suburbi (desenvolupat al llarg dels anys anteriors) i s'aixeca un nou sistema defensiu molt més complex que l'anterior. Es manté el traçat de muralla fundacional, però s'hi juxtaposa una nova muralla dotada d'un nombre altíssim de torres (entre 75 i 78) i es dobla el gruix dels murs, que es situen aproximadament cap als 4m.

La zona del Raval abraça l'espai que formava el segon cinturó de muralla, creat per Jaume I l'any 1268 (La Rambla) i el tercer cinturó creat per Pere el Cerimoniós, l'any 1348 (actual Avinguda del Paral·lel, Ronda Sant Pau i Ronda Sant Antoni). Al llarg del segle XIV l'espai fou ocupat eminentment per camps de conreu que abastaven la ciutat de Barcelona. El primer edifici destacable existent en aquest espai corresponia al monestir de Sant Pau del Camp (segle X) al voltant del qual s'hi desenvolupà una petita vila medieval.

Degut a l'augment demogràfic que es preveia a la ciutat, Pere el Cerimoniós inicià la construcció del tercer recinte emmurallat, però entre les acaballes del segle XIV i inicis del segle XV, ateses les dificultats econòmiques provocades pel comerç marítim, que es desplaçava cap a l'Atlàntic, la guerra contra Joan II i les pestes i epidèmies que apareguren a la ciutat, les expectatives de creixement quedaren paralitzades, continuant així com a zona agrícola on s'hi instal·laren nombroses ordres religioses, sobretot a partir de la segona meitat del segle XVI.



Plànol de l'any 1806 on s'hi indica la zona objecte d'estudi. Font: Institut Cartogràfic de Catalunya.

A inicis del segle XVIII es començaren a desenvolupar nombroses indústries així com habitatges per als obrers, procés que culmina vers l'any 1840, convertint-se en el barri amb més densitat de població de tot Europa.

Una d'aquestes indústries la trobem a les proximitats de la zona objecte d'estudi. Es tracta de la Casa – fàbrica Gilabert, un edifici industrial construït a partir de l'any 1794, especialitzat en la

Intervenció arqueològica

Carrer de Sant Ramon, 1-29 / carrer Nou de la Rambla, 42-50 / Plaça de Pieyre de Mandiargues (111/14)
Barcelona, Barcelonès

fabricació d'indianes i teixits, el qual va patir dues ampliacions més, una realitzada l'any 1802 i la segona l'any 1804. El complex estava delimitat pels carrers del Marquès de Barberà; Sant Oleguer i Nou de la Rambla i va ser enderrocat l'any 1990, dins el projecte de reforma del barri del Raval.

Un cop enderrocades les muralles l'any 1859 les indústries, seguint els consells de salubritat d'Ildelfons Cerdà, es traslladaren cap al pla de Barcelona, convertint el barri del Raval com a zona residencial per a obrers, fet que propicià que es convertís en una de les zones on el moviment obrer es desenvolupà amb més força, fins al punt de celebrar l'any 1870 el I Congrés Obrer Espanyol; l'any 1871 el principal sindicat català de l'època, el tèxtil, es va adherir a la Primera Internacional, i l'any 1888, del carrer dels Tallers va sortir la convocatòria per reunir tots els delegats de l'Estat Espanyol per fundar la UGT al mateix barri.

Actualment aquest barri es troba totalment urbanitzat. Aquest fet està comportant diverses actuacions urbanístiques amb l'objectiu de reactivar el teixit social del barri així com millorar els seus equipaments.

3.2. Antecedents arqueològics

La zona on s'ha dut a terme la present intervenció correspon a una zona amb un alt valor històric i arqueològic. Fins a dia d'avui s'han dut a terme nombroses intervencions arqueològiques que han permès desenvolupar un millor coneixement arqueològic de la zona. Les intervencions arqueològiques més properes a l'indret són les següents:

- Carrer Espalter, 1B-11 / Sant Pau, 66 / Sant Josep Oriol, 7-11 / Plaça Salvador Seguí, 1-9. Direcció arqueològica: Josep Font (Actium, 2004) i Esteve Nadal i Rony José Castillo Gómez (Actium, 2010): Codi: 056/04 i 029/07

Durant la construcció d'aquest solar s'identificaren restes arqueològiques que s'emmarquen dins un ventall cronològic molt ampli que va des del neolític mig fins a època contemporània. Les estructures documentades pel que fa referència a la prehistòria, pertanyen a dos períodes clarament diferenciats: Neolític Mig i Bronze Antic. Del període neolític mig, s'identificaren tres estructures excavades que cal situar entre el quart i tercer mil·lenni, possiblement d'emmagatzematge i un enterrament en fossa simple. Cronològicament, aquestes estructures cal situar-les en un moment de transició entre finals de la fàcies Montboló (neolític postcardial) i el Neolític mig.

En la fase corresponent al Bronze Antic, la tipologia de les estructures és força variada, predominen les estructures excavades, com les fosses d'emmagatzematge i els clots de sosteniment. D'altra banda, també destaquen les estructures construïdes, com l'estructura tipus grill plant; la interpretació funcional d'aquestes graelles es relaciona amb la construcció d'espais d'emmagatzematge lliures d'humitat. Cal destacar, també, algunes superfícies empedrades o les diverses llars i estructures de combustió aparegudes en els sectors septentrional i oriental de la parcel·la.

En època medieval, aquesta zona restava fora de muralles i va estar destinada a camps de conreu durant tot el període medieval, tal i com es constatà amb la localització de 4 sitges, diverses fosses de marcat caràcter agropecuari i tres pous d'aigua.

Durant els segles XVI i XVII, aquesta zona continuà destinada a tasques de caràcter agrari. S'hi identificaren nombroses rases de camp de conreu, retalls, forats de pal, fosses i 4 sitges que posaren de manifest un ús agropecuari de la zona durant l'època moderna. A més, els treballs arqueològics permeteren identificar tres sinies de catúfols que, per una banda, posaren de manifest la riquesa del subsòl del Pla de Barcelona pel que fa referència a la presència d'aigua.

Intervenció arqueològica

Carrer de Sant Ramon, 1-29 / carrer Nou de la Rambla, 42-50 / Plaça de Pieyre de Mandiargues (111/14)
Barcelona, Barcelonès

A finals del segle XVII es produí l'inici de l'urbanització del Raval i en la zona que ens ocupa quedà palès amb l'obertura dels carrers d'Espalter i de Sant Josep Oriol, i amb la construcció d'un conjunt d'immobles a tota la superfície del solar.

A finals del segle XVIII es produí la construcció de la presó de dones. La intervenció arqueològica permeté identificar la fonamentació de 31 murs que conformaven un total de 22 habitacions, que formarien part del costat SO de la presó, i part del pati interior del recinte penitenciari. L'enderrocament de la presó donà pas a la creació de la Plaça Salvador Seguí.

- Carrer Marquès de Barberà, 4. Codi: 027/98

La intervenció arqueològica va permetre documentar restes d'època prehistòrica, segurament relacionades amb el jaciment neolític de Sant Pau del Camp. Aquests materials no es van poder relacionar amb cap tipus d'estructura ni nivell d'ocupació. També es van localitzar fragments ceràmics de diferents èpoques (segle XV fins l'actualitat), conservant-se només la darrera edificació.

- Carrer Sant Pau, 51. Codi: 056/98

L'actuació arqueològica va consistir en el control i excavació d'una cala de 2 per 1,5 m. per tal d'instal·lar la caixa d'un ascensor. La fondària que es va assolir va ser de 1,4 m. La fase més antiga es va ubicar als segles XVI - XVII i es trobava representada per nivells d'argiles amb restes ceràmiques, els qual es van relacionar amb activitats agrícoles. La següent fase estava representada per les restes de l'edifici i per clavegueres que es van ubicar a la segona meitat del segle XIX.

- Rambla del Raval, 51. Direcció arqueològica: Rony José Castillo (Actium, 2007). Codi: 159/06

El control arqueològic va permetre la documentació de dos murs adscrits a un marc cronològic modern – contemporani, així com una volta i un mur de maons massissos, tots dos datats a aquest mateix període però en un moment posterior. En definitiva, es pot dir que la intervenció arqueològica va permetre la documentació de restes pertanyents a la trama urbana d'aquesta part del Raval, formada per diverses illes d'habitatges construïdes a finals del segle XVIII existents entre el carrer d'Espalter i el ja desaparegut carrer de la Cadena.

- Carrers Salvador Seguí, Riera Alta, Carme, Riera Baixa, M^a Aurèlia Capmany, Hospital, Rambla del Raval, Sant Rafael, Robador i Plaça Salvador Seguí. Direcció arqueològica: Iñaki Moreno i Albert Velasco (Atics, 2007). Codi: 308/05

Entre els anys 2005 i 2007, arran de les obres que es dugueren a terme per tal d'instal·lar la xarxa de recollida pneumàtica de residus sòlids urbans (RSU), s'efectuà una intervenció arqueològica de control dels treballs i excavació, a fi d'exhaurir la seqüència arqueològica afectada per les obres de canalització de la xarxa. Fruit dels treballs d'excavació es documentaren quatre fases d'ocupació a la zona; prehistòrica, medieval, moderna i contemporània.

Pel que fa a les estructures prehistòriques, atorgables al bronze inicial, cal relacionar-les amb les documentades a les intervencions prèvies al SE del jaciment 125/04 i 069/05 (vide infra) un seguit de cubetes i estructures de combustió a les quals es relacionaven acumulacions de tovots i abocaments de carbons i cendres que podrien estar relacionats amb la neteja d'aquestes estructures.

La fase medieval, amb estructures documentades al carrer Robador dels segles XIII i XIV, consistí en una trama de murs identificats com les parets mestres de les cases medievals. Eren habitatges amb una tipologia típica, bastides amb una o dues crugies i pati a la part posterior. La morfologia de les cases era rectangular amb un pati a la part posterior on es documentaren pous de captació d'aigua i fosses sèptiques, ja que el pati es destinava a petites tasques

Intervenció arqueològica

Carrer de Sant Ramon, 1-29 / carrer Nou de la Rambla, 42-50 / Plaça de Pieyre de Mandiargues (111/14)
Barcelona, Barcelonès

d'autoconsum, hort o petits corrals. La trama bàsica que es va dissenyar en època medieval va perviure fins l'època contemporània tal i com s'observà a les cases dels segles XVIII-XIX que varen ser enderrocades a principis del segle XXI i que s'encaixaven al parcel·lari d'època medieval.

En època moderna la ocupació de la zona es va donar bàsicament a la zona on ja estava urbanitzada en el període anterior. D'altra banda al carrer Robador, entre St. Josep Oriol i St. Pau, es registraren les fonamentacions muràries i part del sistema d'evacuació de residus d'una presó erigida en època moderna. Es tracta de la presó de dones "La Galera".

Finalment d'època contemporània – finals del s. XVIII i s. XIX- ressaltaria la localització de murs dels diferents edificis que formarien part de les últimes construccions i reformes que corresponen a l'antic parcel·lari.

- Illa Robador (Carrer Robador, Rambla Raval, Carrer Sant Rafael) Direcció arqueològica: Joan Piera (Àtics, 2005 i 2006). Codis: 125/04 i 069/05

Els treballs arqueològics realitzats a l'illa Robador, motivats per la remodelació de les dues illes de cases (10.000 m²) localitzades entre la Rambla del Raval i els carrers d'en Robador, Sant Rafael i Sant Josep Oriol, van posar al descobert nombroses restes arqueològiques de diferents moments d'ocupació.

De la fase prehistòrica, destaquen una estructura de combustió aïllada excavada al subsòl, amb paral·lels equivalent a Sant Pau, i associada al Neolític. Del Bronze Inicial es va documentar el que semblaria una gran estructurada amb una compartimentació interna de l'espai: llars de foc, parets excavades i cubetes. L'absència de forats de pal associats a estructures de sosteniment i de cobertura, i l'aparició d'estructures de combustió vinculades a algun tipus d'activitat productiva, permet relacionar aquest espai amb la fabricació d'algun tipus d'objecte (ceràmica, tovots,...), pels quals era necessària la presència d'argiles, aigua i matèria orgànica, com es constata a la zona nord-oest del jaciment, amb una estratigrafia resultant de l'acció de riudes i sediments argilosos.

D'època medieval, es van exhumar estructures relacionades amb els edificis de la trama baix medieval de la ciutat (S. XIII-XIV): habitatges bastits amb una o dues crugies i pati a la part posterior. A la zona dels patis, es documenten pous de captació d'aigües, fosses sèptiques, horts i petits corrals. Fora d'aquests habitatges, en una zona de conreu, es localitzen sitges pels cereals, punts de captació domèstica d'aigua obrades en pedra i morter per regar, i uns grans retalls associats a l'extracció d'argiles. Totes aquestes estructures s'amortitzen a cavall entre el segle XIII i XIV.

D'època moderna es documentaren estructures construïdes entre els segles XVI - XVIII, formades per murs i altres restes d'edificacions, compartimentant les antigues cases que s'assentaven preexistentment. Tot i la manca de restes d'edificacions modernes, es localitzaren les estructures de sanejament, com clavegueres, pous morts i fosses sèptiques, així com punts de captació domèstica d'aigua freàtica. Aquests, de reduïdes dimensions, es trobaven situats a la part posterior de les vivendes, i funcionarien paral·lelament amb els grans pous medievals que es localitzaven a la part exterior de les vivendes, al costat dels camps de conreu.

D'època contemporània cal ressaltar la localització de murs dels diferents edificis que formaven part de les últimes construccions i reformes que corresponien a l'antic parcel·lari de l'illa de cases configurada pels carrers d'en Robador, Sant Rafael, Sant Josep Oriol i Sadurní.

- Rambla del Raval-Carrer de Sant Oleguer. Codi: 043/98

Arran de l'inici de les obres d'urbanització i adequació de l'illa compresa entre els carrers Sant Antoni de Pàdua, Sant Jeroni, Cadenes i Sant Pau, vinculats al projecte Pla Central del Raval, s'efectuà una intervenció arqueològica basada en l'obertura de 21 sondejos.

Els sondejos permeteren constatar la presència de ceràmica d'estil epicardial i estris lítics sobre jaspi i sílex dins un nivell d'argiles marrons que no presentà cap estructura relacionada.

Intervenció arqueològica

Carrer de Sant Ramon, 1-29 / carrer Nou de la Rambla, 42-50 / Plaça de Pieyre de Mandiargues (111/14)
Barcelona, Barcelonès

Per sobre d'aquest nivell s'hi documentaren dos pous datats entre els segles XIV i XVIII.

- Carrer de Sant Oleguer-Marquès de Barberà. Codi: 1034/94 i 044/98.

Aquesta intervenció va consistir en el control i excavació d'una rasa i sondejos per tal d'instal·lar un gran col·lector d'aigües residuals sota el nivell del carrer. A partir de les restes documentades durant l'obertura de dos trams de la rasa es va poder establir una seqüència cronològica dividida en quatre fases. La primera es correspondria a una sèrie de nivells estratigràfics que contenien material arqueològic que es va ubicar dins del Bronze Antic. La segona es va datar a partir del material ceràmic, entre la baixa edat mitjana i els primers segles de l'edat moderna i es trobava representada per diversos estrats i un parell de pous. Sembla ser que durant aquest període la zona de Sant Oleguer va estar destinada al conreu i ocupada per tan sols algunes edificacions disperses. La tercera fase estava definida per diversos retalls de pous amb els seus rebliments i un conjunt d'estructures subterrànies (fonamentacions, clavegueres, estances subterrànies, instal·lacions industrials...). Cronològicament, aquesta fase es va ubicar entre el segle XVIII i XIX. La darrera fase corresponia als enderroc i remodelacions practicades a la zona en ple segle XX.

- Complex Esportiu de Can Ricart (Carrer de Sant Oleguer, 10). Direcció arqueològica: Mar Carretero. Codi: 070/05

La intervenció arqueològica, destinada a la construcció d'una piscina municipal, tenia una extensió de 1650 m² dels quals se'n van excavar 850m². L'actuació va proporcionar restes arqueològiques que es van ubicar cronològicament en dues fases. La més antiga es situava dins del neolític - bronze inicial, i es trobava representada per un nivell d'argiles amb material dispers i molt rodat que no es va poder associar a cap tipus d'estructura perible. La següent fase s'ubicava dins de l'època moderna. En aquest període s'inclouen dos forats reblerts de pedres, associats a l'antiga fàbrica de Can Ricart i un pou.

- Sant Pau del Camp (Carrer Sant Pau, 87-97). Codi 306/88, 306/89

L'any 1989 s'iniciaren els treballs arqueològics a aquest indret, que van permetre posar al descobert un importantíssim conjunt arqueològic comprès entre època prehistòrica i l'edat moderna.

Respecte a les restes prehistòriques aquestes es corresponen a un jaciment de l'edat del bronze. Aquestes es van localitzar en una zona situada a l'angle del carrer de Sant Pau amb el de Riereta. Es va documentar una estructura formada per una acumulació de pedres de diferents mides, alguna de les quals mesurava més de 40 cm. Al voltant, i a una cota més o menys similar va aparèixer una certa concentració de fragments ceràmics. D'altra banda també es van identificar les restes d'un fogar que presentava una forma irregular i uns 80 cm. de diàmetre. A les immediacions del fogar va aparèixer gran abundància de fragments ceràmics i d'ossos d'animals cremats.

El monestir de Sant Pau del Camp es troba al suburbium de l'antiga ciutat romana, al costat d'una de les principals vies d'entrada a la ciutat, fossilitzada al actual carrer de Sant Pau al barri del Raval. En aquest indret, en el Parc de Sant Pau, es coneguda l'existència de les restes d'una mallesa vil·la romana (s. I-V dC), als voltants de la qual es va localitzar un espai d'enterrament, relacionat possiblement amb la pròpia vil·la, i que comprenia un conjunt important de fins a 20 tombes de tègula o en àmfora, a més de taüts de fusta. Cal destacar la localització d'un possible mausoleu familiar, espoliat d'antic. Aquesta necròpolis s'estenia vers la Caserna de Sant Pau, on es van localitzar un total de 34 tombes d'inhumació, datables entre els segles IV i V dC. Ençà del segle II-III dC, la zona del suburbium de Barcino es troba ocupada per àrees funeràries.

- Caserna de Sant Pau del Camp (Carrer Sant Pau, 92)

Aquesta intervenció arqueològica efectuada entre els anys 1990 i 1991 va ser motivada per la construcció d'una nova caserna de la Guàrdia Civil. En un espai d'uns 1.000 m² es van localitzar les restes d'una necròpolis romana i d'un important jaciment neolític i del bronze.

Intervenció arqueològica

Carrer de Sant Ramon, 1-29 / carrer Nou de la Rambla, 42-50 / Plaça de Pieyre de Mandiargues (111/14)
Barcelona, Barcelonès

Una primera fase es situa cronològicament en el Neolític Antic i estava definida per un conjunt de 24 enterraments (tots individuals en fossa a excepció d'un doble) del Neolític Postcardial i un Neolític Mig (4250 – 3700 a.C.) i diverses estructures d'hàbitat: nou sitges i vint-i-sis estructures de combustió o fogars del Neolític Antic Cardial (5360-5200 aC).

La segona fase arqueològica va proporcionar restes atribuïbles a l'edat del Bronze. Del Bronze Inicial (2.200-1.800 aC) es van documentar 8 estructures de combustió i cinc estructures d'emmagatzematge, de les quals una va ser utilitzada com a enterrament secundari. El Bronze Final III estava representat per indicis poc clars d'estructures d'hàbitat, i un petit embassament d'origen antròpic, amb un muret de contenció realitzat amb pedres en disposició vertical clavades uns 20 cm. en l'estrat.

Una darrera fase cronològica estava representada per l'ús de la zona com a necròpolis romana. En un sector del solar d'uns 100 m²., es van localitzar un total de 34 tombes d'inhumació, de que es van datar entre els segle IV i el VI dC.

A excepció de les citades intervencions arqueològiques a l'entorn més immediat de l'àmbit d'actuació de la present intervenció, també es coneix l'existència d'alguns refugis civils a les proximitats, construïts durant la guerra civil espanyola (1936-1939). Per la informació recollida a l'Arxiu Administratiu de l'Ajuntament de Barcelona, podria tractar-se dels següents refugis, dels quals no s'ha conservat els plànols i, si existeixen, encara no s'han pogut localitzar:

- Refugi núm. 0107 (1742)⁴ Carrer Nou de la Rambla, 38
- Refugi núm. 0698 (2705)⁵ Carrer Nou de la Rambla, 59 al 103
- Refugi núm. 0660 (2515)⁶ Carrer Sant Pau.
- Refugi Solar de la Galera (2853)⁷ Carrer Robador / Carrer Sant Pau.
- Refugi núm. 0908 (2593)⁸ Carrer Est, 18

Es coneix l'existència d'aquests refugis pel llistat de refugis antiaeris del 16 de juliol de 1938 publicat a l'Atles dels Refugis de la Guerra Civil espanyola a Barcelona publicat per l'Ajuntament de Barcelona i CLABSA. En no tenir més documentació de l'estructura defensiva, ja sigui de l'època o fruit d'intervencions de documentació posterior, no es pot aportar més informació.

4. MOTIVACIÓ

L'empresa de construccions COYNESA, per encàrrec de l'empresa promotora BIMSA, està executant el "Projecte de recollida pneumàtica de residus. Connexió de la xarxa del sector Arc del Teatre – Liceu amb la Central de Robadors". Els treballs han requerit l'afectació del subsòl a través d'una rasa de fins a 3,6m de profunditat. Tenint en compte els antecedents arqueològics ha estat necessari portar a terme una intervenció de seguiment dels treballs d'excavació.

⁴ Carta arqueològica de Barcelona (<http://cartaarqueologica.bcn.cat/1742>)

⁵ Carta arqueològica de Barcelona (<http://cartaarqueologica.bcn.cat/2705>)

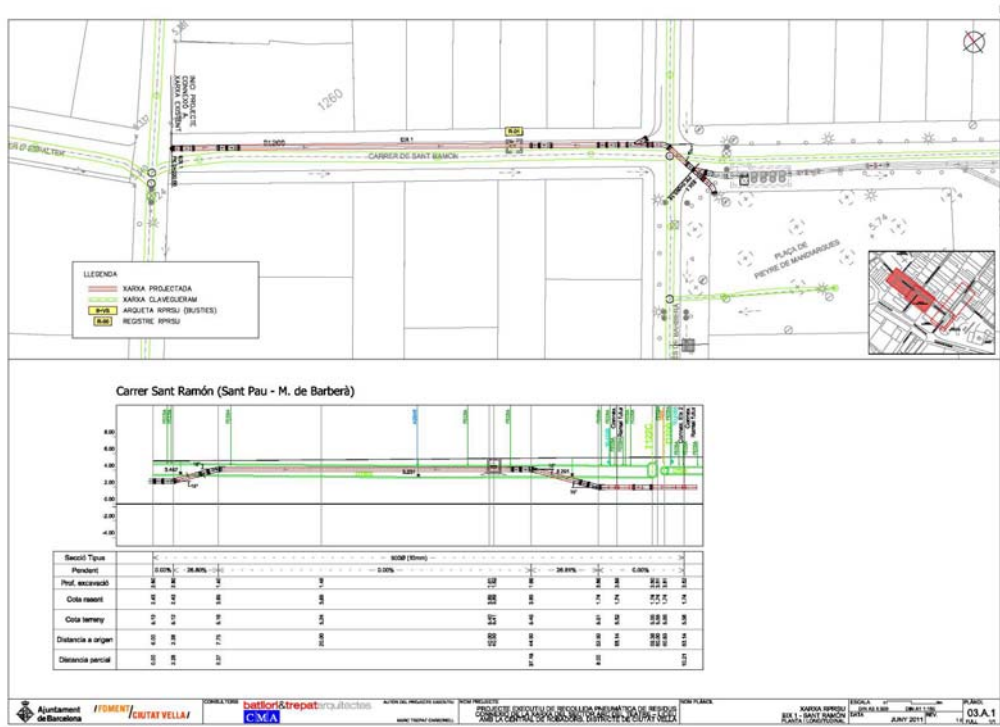
⁶ Carta arqueològica de Barcelona (<http://cartaarqueologica.bcn.cat/2515>)

⁷ Carta arqueològica de Barcelona (<http://cartaarqueologica.bcn.cat/2853>)


⁸ Carta arqueològica de Barcelona (<http://cartaarqueologica.bcn.cat/2593>)

Intervenció arqueològica

Carrer de Sant Ramon, 1-29 / carrer Nou de la Rambla, 42-50 / Plaça de Pieyre de Mandiargues (111/14)
 Barcelona, Barcelonès



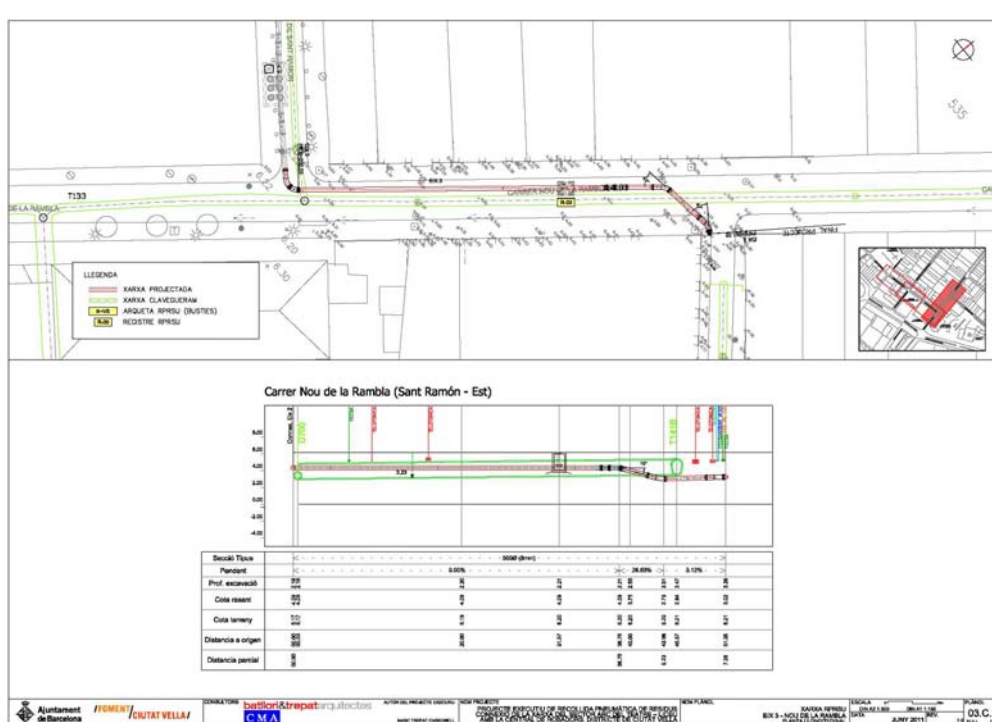
Projecte constructiu. Tram pel carrer de Sant Ramon, entre el carrer de Sant Pau i el carrer Marquès de Barberà.



Projecte constructiu. Tram pel carrer de Sant Ramon, entre el carrer Marquès de Barberà i el carrer Nou de la Rambla.

Intervenció arqueològica

Carrer de Sant Ramon, 1-29 / carrer Nou de la Rambla, 42-50 / Plaça de Pieyre de Mandiargues (111/14)
Barcelona, Barcelonès



Projecte constructiu. Tram pel carrer de Nou de la Rambla, entre el carrer de Sant Ramon i el carrer de l'Est.

5. FONAMENTS DE DRET

- Llei 9/1993 30 de setembre del Patrimoni Cultural Català (DOGC 1807 de l'11 d'octubre de 1993)
- Decret 78/2002 de 5 de març del Reglament de protecció del patrimoni arqueològic i paleontològic (DOGC 3594 de 13 de març de 2002).

6. METODOLOGIA

Les tasques de documentació arqueològica s'han desenvolupat seguint el mètode de registre de dades proposat per E.C. Harris i A. Carandini, modificat a partir de la pràctica arqueològica en aquest tipus de jaciment i de les circumstàncies concretes de l'excavació. Es distingeixen i retiren cada un dels diversos nivells i estrats localitzats, d'acord amb criteris estratigràfics, de textura, composició i color. Per el registre objectiu dels elements i estrats que s'exhumen es realitza una numeració correlativa d'aquests denominats Unitat Estratigràfica (UE), que individualitza els uns dels altres i de la qual se'n realitza una fitxa. En aquesta, s'indica la seva ubicació en el context general del jaciment, la descripció i la posició física respecte a la resta d'UE amb què es relaciona així com la seva datació.

Els treballs s'han completat amb l'aixecament planimètric dels diferents àmbits d'actuació, tot assenyalant les zones intervingudes, els diferents nivells i restes localitzades, així com també,

Intervenció arqueològica

Carrer de Sant Ramon, 1-29 / carrer Nou de la Rambla, 42-50 / Plaça de Pieyre de Mandiargues (111/14)
Barcelona, Barcelonès

les plantes generals del jaciment, plantes concretes i seccions que complementin la documentació de cadascuna de les tasques desenvolupades. Els plànols s'han digitalitzat amb el programa AutoCAD 2014.

També s'ha realitzat el corresponent reportatge fotogràfic de tots els treballs realitzats i de cada una de les estructures localitzades per tal de deixar constància dels mateixos.

El material arqueològic s'ha netejat i inventariat segons el plec de condicions tècniques del projecte d'intervenció arqueològica del Servei d'Arqueologia de Barcelona (ICUB).

7. TREBALLS REALITZATS

Els treballs arqueològics realitzats han consistit en el seguiment de les tasques d'excavació de la rasa i una arqueta per a la instal·lació de la canonada de recollida pneumàtica d'escombraries.

La rasa s'ha dividit en tres trams. El primer tram transcorre per la banda NE del carrer de Sant Ramon, entre el carrer Sant Pau i el carrer del Marquès de Barberà. Es troba de forma paral·lela a la façana, a una distància de 0,9m. Abraça una longitud de 59,21m, una amplada de 1m, a excepció de l'extrem SE on s'eixampla fins a 1,1m, i presenta una profunditat de 1,75m, a excepció dels extrems on assoleix una profunditat de 3,1 a l'extrem NO i de 3,8 a l'extrem SE.

El segon tram de rasa es situa a la banda SO del carrer de Sant Ramon, entre el carrer del Marquès de Barberà i el carrer Nou de la Rambla. Ocupa part de la vorera i part de la calçada, assolint una longitud de 83,94m, una amplada de 1,2m a la part NO; 0,9m a la part central; i 2,4m a la part SE. La profunditat també varia segons la part, així doncs a la part NO, la profunditat va des de 3,8m fins a 1,9m, cota que es manté més o menys uniforme al llarg de la part central, per descendir fins a una profunditat de 3,2m a la part SE.

En aquest segon tram també s'hi ha realitzat una arqueta de grans dimensions a tocar de la façana NO de l'edifici situat als núm. 18-30 del carrer de Sant Ramon. L'arqueta presenta planta rectangular disposada de NE a SO, amb una longitud de 7,3m, una amplada de 3,8 i una profunditat de 3,59m.

L'últim tram documentat transcorre per la banda NO de la calçada del carrer Nou de la Rambla, a 2,2m de distància respecte la façana. A l'extrem NE la rasa presenta un gir vers el carrer de l'Est. Presenta una longitud total de 56,56m, una amplada de 1m i una profunditat de 2,2m a excepció de la corba de l'extrem NE, on la profunditat augmenta fins a 3,55m.

8. RESULTATS

Els treballs de seguiment arqueològic han permès obtenir una visió global de l'estratigrafia a l'entorn del carrer de Sant Ramon, el qual fou urbanitzat entre les acaballes del segle XVIII i la primera meitat del segle XIX, atès que en la totalitat del carrer de Sant Ramon i la part excavada al carrer Nou de la Rambla, la seqüència estratigràfica ha estat la mateixa.

El primer estrat identificar es tracta del nivell de circulació actual (UE 1) format per asfalt a la zona de calçada i llambordes de 30 x 60 cm a les voreres, assentades damunt una capa de formigó abraçant una potència total d'entre 0,3 i 0,4 cm. Seguidament s'ha documentat l'estrat UE 2, format per argila amb poca compactació i restes de material constructiu i ceràmic que ens proporciona una cronologia de les acaballes del segle XVIII fins al segle XX (ceràmica d'Albisola) amb una potència d'entre 0,5m a l'extrem NO i 2,19m a l'extrem SE. Probablement aquest estrat correspongui a un estrat d'anivellament format durant les obres d'urbanització d'aquest espai.

Intervenció arqueològica

Carrer de Sant Ramon, 1-29 / carrer Nou de la Rambla, 42-50 / Plaça de Pieyre de Mandiargues (111/14)
Barcelona, Barcelonès

El tercer estrat localitzat correspon a l'estrat UE 3, d'argila de color gris amb abundants restes de carbons i amb una potència que oscil·la des de 0 a l'extrem NO (front la finca núm. 1 del carrer de St. Ramon) a 0,3m a l'extrem SE (carrer Nou de la Rambla). Les restes de ceràmica exhumades situen cronològicament l'estrat vers el segle XVIII (ceràmica jaspada; blava catalana d'influència francesa).

Cobert per aquest, s'ha identificat l'estrat UE 4, d'argila de color marró amb restes de carbons, amb una potència de 0,8m a l'extrem NO del carrer de Sant Ramon, i 0,55 a l'extrem SE del mateix carrer i al carrer Nou de la Rambla. L'estrat correspon a un nivell associat a tasques agrícoles, atès que aquest espai no s'urbanitzà fins a finals del segle XVIII-XIX, i s'ha ubicat cronològicament al segle XV (pisa blanca i blava de Barcelona; pisa de Paterna / Manises; verd gòtic; verd-manganès).

L'últim estrat documentat correspon a l'estrat UE 8, d'argila de color marró vermellós amb molta compactació, amb una potència visible de 1,68m. Val a dir que la cota de finalització dels treballs d'excavació de la rasa, no han permès identificar el final d'aquest estrat. La ceràmica obtinguda durant el procés d'excavació de l'estrat ens proporciona un marc cronològic situat vers el canvi d'era (importacions de ceràmica itàlica de cuina; àmfora itàlica).

Al tall SO de l'arqueta de la plaça Pieyre de Mandiargues, s'hi ha identificat un quart estrat (UE 16) d'argila de color marró amb compactació mitjana i una potència de 0,35m sense material ceràmic que ens permeti ubicar-lo cronològicament, per aquest motiu s'han aplicat criteris estratigràfics que el situen entre el segle XVI i el segle XIX.

Pel què fa a les estructures identificades es poden agrupar en dues fases cronològiques diferenciades. Una primera fase que s'emmarca entre el segle XVI i el segle XVIII, i una segona que s'ubicaria entre les acaballes del segle XVIII i el segle XIX.

De la primera fase s'han documentat dos murs, la UE 6 i la UE 10, ambdós murs presenten el mateix sistema constructiu a base de pedres irregulars lligades amb morter de calç pobre, i estan disposats de NE a SO. El mur UE 6 està situat front la finca núm. 23 del carrer de Sant Ramon, de forma perpendicular a la línia de façana actual. A diferència que el mur UE 10, s'ha identificat en planta i presenta un enlluït de calç a la cara SE. El mur s'ha identificat tant a la rasa que transcorre el carrer de forma longitudinal, com a l'arqueta de la plaça Pieyre de Mandiargues, tot i que en aquest cas només s'ha identificat al tall SO ja que es troba seccionat per la construcció d'un soterrani d'època contemporània.

Presenta una longitud total de 9,8m, una amplada de 0,5m i una alçada de 0,6m.

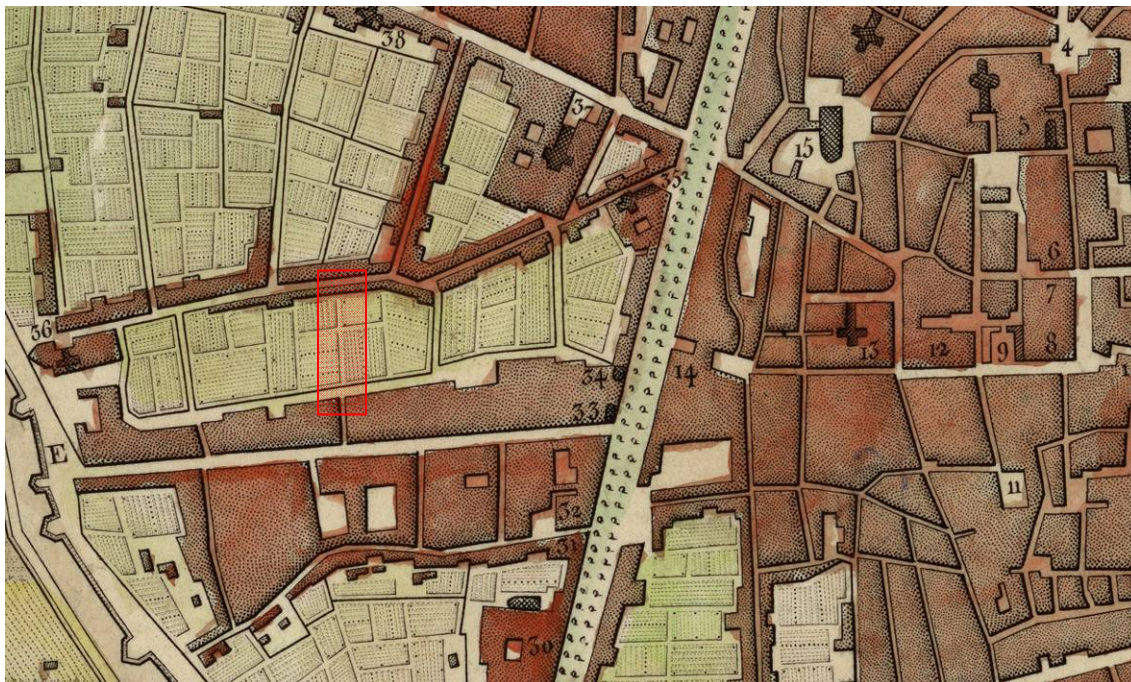
Referent al mur UE 10, aquest es troba situat front la finca núm. 1 del carrer de Sant Ramon i únicament s'ha identificat al tall NE de la rasa, per tant en desconeixem la longitud en planta, no obstant s'ha pogut documentar tant l'amplada com l'alçada, essent 0,5 i 0,73m respectivament.

Ambdós murs s'han ubicat cronològicament entre els segles XVI i XVIII atès que les respectives rases de construcció (UE 7 pel mur UE 6, i UE 11 pel mur UE 10) seccionen l'estrat UE 4 i estan coberts per l'estrat UE 3.

Pel que fa a la funcionalitat dels murs, superposant la planimetria actual amb un plànol realitzat l'any 1806 per Mouliner, plantegem la hipòtesi que es tracti de murs pertanyents als edificis existents en aquest espai abans de la urbanització massiva del barri del Raval al llarg del segle XVIII.

Intervenció arqueològica

Carrer de Sant Ramon, 1-29 / carrer Nou de la Rambla, 42-50 / Plaça de Pieyre de Mandiargues (111/14)
Barcelona, Barcelonès



Plànol de l'any 1806 on s'hi indica la zona objecte d'estudi. Font: Institut Cartogràfic de Catalunya.

D'aquesta mateixa fase cronològica s'ha localitzat un retall (UE 17) de secció còncaua amb una profunditat de aproximadament 1m, i una amplada de 0,4m. En desconeixem la forma en planta com la funcionalitat ja que es troba al tall SO de l'arqueta de la plaça Pieyre de Mandiargues.

La segona fase cronològica abraça tots els elements que configuraven l'urbanisme d'aquest espai al llarg dels segles XIX i XX. Es tracta de diferents elements arquitectònics pertanyents als antics edificis situats a la banda SO del carrer de Sant Ramon (Tram 2), com són l'antiga línia de façana UE 9; tres soterranis (UE 19, 30, 31 i 34) i diferents murs i envans (UE 21, 32 i 33). Per altra banda també s'han identificat dues canalitzacions destinades al transport d'aigua potable, UE 13 al Tram 1 i UE 26 al Tram 3.

El mur de façana UE 9 està situat sota la vorera SO del carrer de Sant Ramon, segueix el sistema constructiu de maçoneria, amb una longitud de 77,98m, una amplada de 0,8m i una alçada de 1,8m, a l'extrem SE presenta un gir vers el SO que correspon a la cantonada amb el carrer Nou de la Rambla. A l'interior del morter s'ha identificat un fragment de ceràmica porcellana que situa la construcció de l'estructura vers el segle XIX.

Per la banda SO existeixen diferents estructures solidàries amb el mur UE 9. Front la finca núm. 15, s'ha documentat el soterrani UE 30, disposat de SO a NE. Pràcticament només s'ha identificat al tall SO de la rasa. Presenta una amplada de 3m i una profunditat de 2,2m. Els murs estan construïts amb maó pla disposat a trencajunt lligats amb morter de calç.

Més al SE, front la finca núm. 23, s'ha localitzat el soterrani UE 19. Està disposat de SO a NE amb una longitud de 7,65m, una amplada visible de 2,23m i una profunditat de 2,11m. Està construït amb maó pla a trencajunt lligat amb morter de calç i enlluït de guix, i pavimentat amb maó pla. Presenta l'accés mitjançant unes escales a la banda SO.

A la banda NO de les escales d'accés s'hi observa el mur UE 21, amb la mateixa disposició SO-NE, construït amb maó pla a trencajunt lligat amb morter de calç, amb una longitud de 3,94m, una amplada visible de 0,45m i una alçada de 0,87m, que probablement correspongui a un envà de la finca que ocupava aquest espai.

A l'extrem SE del Tram 2, front la finca núm. 29, s'ha identificat els soterranis UE 31 i 34. El primer presenta una amplada de 4,25m i una profunditat indeterminada. Els murs estan

Intervenció arqueològica

Carrer de Sant Ramon, 1-29 / carrer Nou de la Rambla, 42-50 / Plaça de Pieyre de Mandiargues (111/14)
Barcelona, Barcelonès

construïts seguint la tècnica de maçoneria i bastits amb rajols quadrats de 0,34m. El segon soterrani està situat a tocar del carrer Nou de la Rambla. Presenta una amplada de 5,37m i una profunditat indeterminada. Els murs estan construïts seguint la tècnica de maçoneria i encara conserva una petita part de la coberta, corresponent a una volta de maó a sardinell.

Entre els soterranis UE 31 i 34, s'hi ha documentat els murs UE 32 i 33. Ambdós murs són de maçoneria disposats de NE a SO, amb una longitud de 1,1m, una amplada de 0,4m i una alçada de 1,8m, que probablement corresponguin a parets mitgeres de separació de finques.

Tant els soterranis UE 19, 31 i 34, com els murs UE 32 i 33 estan seccionats per la rasa de construcció UE 24, de l'edifici que actualment ocupa els números 18-30 del carrer de Sant Ramon, el qual fou edificat vers la dècada dels 90 del segle XX.

Al Tram 1 s'ha documentat la canalització UE 13 corresponent a un tub ceràmic de 0,15 cm de diàmetre, format per diferents seccions, recobert amb maó pla als laterals lligats amb morter de calç i pedres de mitjana i grans dimensions al damunt. Està disposat de NO a SE, amb una longitud de 58m, una amplada d'entre 0,3 i 0,2m i una alçada de 0,68m. Per la banda SO està seccionat per la rasa de construcció del col·lector actual.

Al Tram 3 s'ha identificat la canalització UE 26, amb els mateixos trets constructius que la UE 13, tot i que en aquest cas està disposada de NE a SO, amb una longitud visible de 13,45m, una amplada d'entre 0,3 i 0,2m i una alçada de 0,68m.

Ambdues canalitzacions eren emprades per al subministrament d'aigua potable.

9. CONCLUSIONS

La intervenció arqueològica portada a terme arran de l'execució del "Projecte de recollida pneumàtica de residus. Connexió de la xarxa del sector Arc del Teatre – Liceu amb la Central de Robadors" ha permès identificar la seqüència estratigràfica al llarg del carrer de Sant Ramon i Nou de la Rambla, així com diferents estructures arqueològiques que es poden agrupar en dues fases cronològiques diferenciades, una primera entre els segles XVI i XVIII i una segona entre els segles XIX i XX.

Pel què fa a l'estratigrafia, és homogènia en tot el traçat. Un cop retirat l'estrat superficial s'ha identificat un estrat d'anivellament (UE 2) dipositat al segle XIX, de 0,5m de potència a l'extrem NO i 2,19m a l'extrem SE, que probablement estaria relacionat amb el moment d'urbanització d'aquest entorn del carrer del Marquès de Barberà, vers la primera meitat del segle XIX.

Seguidament s'ha localitzat un estrat d'abocament (UE 3) ubicat cronològicament al segle XVIII. El fet de tractar-se d'un estrat d'argila de color gris amb abundants restes de carbons, ens porta a pensar que es podria tractar d'un estrat relacionat amb Casa – Fàbrica Gilibert, indústria especialitzada en la fabricació d'indianes i teixits que s'erigí entre els carrers del Marquès de Barberà; Sant Oleguer, Nou de la Rambla i Sant Ramon, entre els anys 1794 i 1804.

El tercer estrat documentat correspon a l'estrat UE 4, que el fet d'ésser situat cronològicament al segle XV, ens fa plantejar la hipòtesi que es tracti d'un nivell relacionat amb les tasques agrícoles, atès que històricament, l'espai objecte d'estudi ha estat configurat eminentment per zones d'horta i no serà fins al segle XVIII quan es començà a urbanitzar de forma massiva tota la zona occidental del Raval, fins a tocar del tercer cinturó de muralles creat per Pere el Cerimoniós, l'any 1348, com queda palès en la planimetria de l'època⁹.

L'últim estrat documentat correspon a l'estrat UE 8, el qual s'ha pogut situar en un context cronològic vers el canvi d'era.

⁹ Veure plànol de l'any 1806 mostrat al capítol anterior

Intervenció arqueològica

Carrer de Sant Ramon, 1-29 / carrer Nou de la Rambla, 42-50 / Plaça de Pieyre de Mandiargues (111/14)
Barcelona, Barcelonès

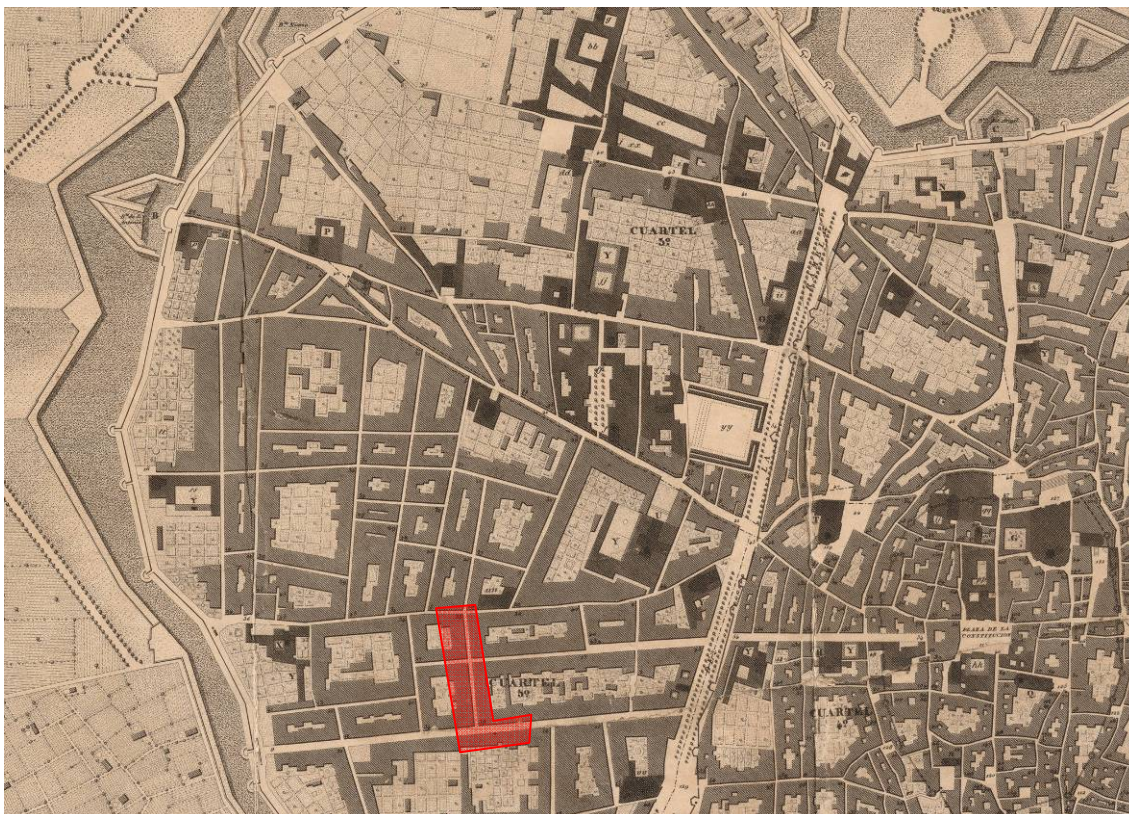
La primera fase cronològica identificada abraça les estructures UE 6, 10 i 17, corresponents a dos murs i un retall respectivament.

Els murs estan disposats de NE a SO, a 90m de distància un de l'altre, la UE 6 front la finca núm. 23 i la UE 10 front la finca núm. 1 del carrer de Sant Ramon. La relació estratigràfica dels estrats associats ens permeten ubicar cronològicament els murs en una forquilla entre el segle XVI i el segle XVIII. Molt probablement aquests murs formarien part dels edificis existents en aquest espai abans de la urbanització massiva del barri del Raval al llarg del segle XVIII, ja que sobreposant la planimetria actual amb un plànol de l'any 1806, els murs coincideixen amb edificis existents en aquest moment¹⁰.

El retall UE 17, localitzat al tall sud de l'arqueta de la plaça Pieyre de Mandiargues, no ha estat possible atribuir-l'hi una funcionalitat ja que no s'ha pogut excavar en extensió, no obstant les relacions estratigràfiques ens permeten ubicar-lo cronològicament en aquesta primera fase.

La segona fase cronològica identificada correspon a la línia de façana NE (UE 9) de l'illa de cases ubicada entre el carrer del Marquès de Barberà, el carrer de Sant Ramon, el carrer Nou de la Rambla i el carrer de Sant Oleguer, així com estructures pertanyents a les finques que configuraven aquesta illa, tals com soterranis (UE 19, 30, 31 i 34), parets mitgeres (UE 32 i 33) i envans (UE 21).

Aquests edificis foren construïts al llarg de la primera meitat del segle XIX i majoritàriament perduraren fins a finals del segle XX, quan foren enderrocats, afectats pel projecte de reforma del barri del Raval.



Plànol de l'any 1846 realitzat per Jose Mas i Vila, on s'hi indica la zona objecte d'estudi. Font: Institut Cartogràfic de Catalunya.

¹⁰ Vegeu Annex 5: Plànol 4

Intervenció arqueològica

Carrer de Sant Ramon, 1-29 / carrer Nou de la Rambla, 42-50 / Plaça de Pieyre de Mandiargues (111/14)
Barcelona, Barcelonès

Al llarg del carrer de Sant Ramon (entre el carrer de Sant Pau i el carrer del Marquès de Barberà) i al carrer Nou de la Rambla (fins a l'alçada del carrer de l'Est) s'han localitzat dos trams de canalitzacions (UE 13 i 26 respectivament) destinades a la conducció d'aigua potable, les quals s'han ubicat cronològicament en aquesta segona fase cronològica.

Val a dir que les restes arqueològiques de la primera fase no han quedat afectades pel projecte constructiu, ja sigui perquè s'han localitzat al tall de la rasa o bé a la cota final d'afectació de l'obra, tot el contrari que el mur UE 9 i el soterrani UE 19, els quals s'han vist afectats, els quals s'han desmuntat parcialment prèvia documentació de les restes.

10. BIBLIOGRAFIA

- AAVV. (1998): Art de Catalunya, Edicions L'isard, Barcelona,
- AAVV. (2005): Abajo las muralla!!! 150 anys de l'enderroc de les muralles de Barcelona. Ajuntament de Barcelona. Barcelona.
- AAVV. (2005): Història de l'art català, Edicions 62, Barcelona.
- AAVV: Gran Enciclopèdia de Catalunya. Barcelona.
- ALCUBIERRE, D. (2009): Memòria de la intervenció arqueològica al c/Nou de la Rambla, 45-63. Inèdit.
- BACARIA, A. [et al.], (1993): "Parc de Sant Pau del Camp", dins Anuari d'intervencions arqueològiques a Catalunya. Època romana, Antiguitat tardana. Campanyes 1982-1989, Generalitat de Catalunya: Departament de Cultura, Barcelona, p. 8.
- BACARIA, A.; PAGÈS, E.; PUIG, F. (1991): "Excavacions arqueològiques a l'entorn del monestir de Sant Pau del Camp", dins Tribuna d'arqueologia 1989-1990, Generalitat de Catalunya: Departament de Cultura, Barcelona, pp. 149-152.
- BELTRÁN DE HEREDIA BERCERO, J. (2010): "Barcino, de colonia augustea a sede regia en época visigoda. Las transformaciones urbanas a la luz de las nuevas aportaciones de la arqueología", dins Arqueología, Patrimonio, y desarrollo urbano. Problemática y soluciones, Girona, pp. 31-49.
- BELTRÁN DE HEREDIA BERCERO, J. (2010): "La cristianización del suburbium de Barcino", dins Las áreas suburbanas en la ciudad histórica. Topografía, usos, función. Monografía de Arqueología Cordobesa 18, Córdoba, pp. 363-396.
- CABAÑAS, N. (2008): Intervenció arqueològica al carrer Marquès de Barberà, 24. (Inèdit)
- CARLÚS, X.; NADAL, E. (2010): "Carrer d'Espalter, 1b-11, Carrer de Sant Pau, 66, Carrer de Sant Josep Oriol, 7-11, Plaça de Salvador Seguí", dins Anuari d'Arqueologia i Patrimoni de Barcelona 2008, MUHBA, Institut de Cultura, Ajuntament de Barcelona, p. 28-31.
- CARRETERO, M. (2005): Intervenció arqueològica al Complex Esportiu de Can Ricart. Inèdit.
- CERDÀ, JA (2001): La ceràmica catalana del segle XVII trobada a la Plaça Gran (Mataró). Associació Catalana de Ceràmica Decorada i Terrissa. Barcelona.
- ESPEJO, JM. (2005): Memòria arqueològica de la intervenció efectuada al carrer del Marquès de Barberà, 21-31 i la Plaça Pieyre de Mandiargues, 12. Inèdit.
- FONT, J. (2004): Intervenció arqueològica als carrers Espalter, 1B-11 / Sant Pau, 66 / Sant Josep Oriol, 7-11 / Plaça Salvador Seguí, 1-9. Inèdit.
- LLORENS, J. (1977): "Ceràmica catalana decorada. Esquema històric", dins Plats i pots de ceràmica catalana (s. XV-XVIII). Barcelona.

Intervenció arqueològica

Carrer de Sant Ramon, 1-29 / carrer Nou de la Rambla, 42-50 / Plaça de Pieyre de Mandiargues (111/14)
Barcelona, Barcelonès

MIRÓ ALAIX, C. (2005): "Balanz de l'activitat arqueològica a la ciutat (setembre 2003 - desembre 2004)", dins Quaderns d'Arqueologia i Història de la Ciutat de Barcelona, Quarhis 01, MHCB, Barcelona, pp. 135-149.

PALET, J.M. (1995): Estudi territorial del Pla de Barcelona: Estructuració i evolució del territori entre l'època íbero-romana i l'altmedieval. Segles II-I aC- X-XI dC. Universitat Autònoma de Barcelona. Barcelona.

PIERA, J.; BORDAS, A.; MORENO, I. (2007): "Intervenció a l'Illa Robador de Barcelona 2004-2005", dins III Congrés d'Arqueologia Medieval i Moderna a Catalunya (Sabadell, 2006), Associació Catalana per a la Recerca en Arqueologia Medieval (ACRAM), pp. 393-403.

PUIG, F.; RODÀ, I. (2010): Las murallas de Barcino. Ajuntament de Barcelona. Barcelona.

PUJADES CAVALLERIA, J. (2006): "Balanz anual de l'activitat arqueològica a la ciutat", dins Quaderns d'Arqueologia i Història de la Ciutat de Barcelona, Quarhis 02, MHCB, Barcelona, pp. 155-171.

PUJADÓ, J. (1998): Oblits de rereguarda: els refugis antiaeris a Barcelona (1936-39). Abadia de Montserrat.

TELESE, A. (1991): La vaixella blava catalana de 1570 a 1670. Carrera Edició.

TRIAY, V. (2007): Memòria de la intervenció arqueològica preventiva al carrer Nou de la Rambla, 45-46. Inèdit.

Altres fonts

<http://www.bcn.cat>

<http://www.icc.cat>

Intervenció arqueològica

Carrer de Sant Ramon, 1-29 / carrer Nou de la Rambla, 42-50 / Plaça de Pieyre de Mandiargues (111/14)
Barcelona, Barcelonès

ANNEX 1. RESOLUCIONS GENERALITAT DE CATALUNYA



Expedient R/N 470 K121 N-B 2014/1-11459: d'autorització de la intervenció arqueològica preventiva de control i excavació a: Carrer Sant Ramon, 1-29/Nou de la Rambla, 42-50/Plaça de Pieyre de Mandiargues, Barcelona (Barcelonès), segons el procediment establert en l'article 14 i següents del Decret 78/2002, de 5 de març de 2002, del Reglament de protecció del patrimoni arqueològic i paleontològic.

Fets

1. El 9 d'octubre de 2014 (registre d'entrada núm. 001472/0401E) els senyors Iñaki Doval Apaolaza, director tècnic de Sistemes Tecnològics i Serveis de BIMSA i Josep Lluís Alay, director de Patrimoni, Museus i Arxius de l'Ajuntament de Barcelona, van sol·licitar una autorització d'intervenció arqueològica preventiva de control i excavació al carrer Sant Ramon, 1-29/Nou de la Rambla, 42-50/Plaça de Pieyre de Mandiargues de Barcelona (Barcelonès), sota la direcció de Marc Bosch de Dòria (Antequem) del 13 d'octubre al 31 de desembre de 2014.
2. El dia 9 d'octubre de 2014 la tècnica arqueòloga dels Serveis Territorials de Cultura a Barcelona va emetre informe favorable sobre la sol·licitud esmentada.
3. El dia 9 d'octubre de 2014 el Servei d'Arqueologia i Paleontologia va proposar autoritzar la intervenció.

Motivació

Projecte de connexió de les actuacions necessàries per a la construcció de la canonada troncal que permetrà connectar la xarxa de recollida pneumàtica de RSU's del Sector Arc del Teatre -Liceu amb la central de Robador, a través dels carrers Nou de la Rambla i Sant Ramon.

Fonaments de dret

1. Article 47 i següents de la Llei 9/1993, de 30 de setembre, del patrimoni cultural català (DOGC núm. 1807).
2. Decret 78/2002, de 5 de març de 2002, del Reglament de protecció del patrimoni arqueològic i paleontològic (DOGC núm. 3594).
3. Decret 304/2011, de 29 de març, de reestructuració del Departament de Cultura (DOGC núm. 5849, de 31.3.2011); i Resolució CMC/254/2010, de 8 de gener, de delegació de competències de la persona titular de la Direcció General del Patrimoni Cultural en les persones directores dels Serveis Territorials del Departament de Cultura i Mitjans de Comunicació (DOGC núm. 5566, de 12.2.2010).

Resolució

Per tot això, **resolc:**

1. **Autoritzar** una intervenció arqueològica preventiva de control i excavació d'acord amb les següents dades i condicions:



Generalitat de Catalunya
Departament de Cultura
Serveis Territorials a Barcelona

Data 20 OCT. 2014

1

Faig constar que aquesta còpia
reprodueix fidelment l'original.



Lloc de la intervenció: Carrer Sant Ramon, 1-29/ Nou de la Rambla, 42-50/ Plaça de Pieyre de Mandiargues, Barcelona (Barcelonès).

Persona o institució autoritzada: Director tècnic de Sistemes Tecnològics i Serveis de BIMSA i Josep Lluís Alay, director de Patrimoni, Museus i Arxius de l'Ajuntament de Barcelona.

Direcció de la intervenció arqueològica: Marc Bosch de Dòria (Antequem)

Activitat autoritzada: control i excavació.

Termini de realització de la intervenció: del 13 d'octubre al 31 de desembre de 2014.

Lloc de dipòsit provisional de les restes: Museu d'Història de Barcelona

La intervenció arqueològica o paleontològica autoritzada haurà de ser realitzada d'acord amb les disposicions de la Llei 9/1993, del patrimoni cultural català, i del Decret 78/2002, del Reglament de protecció del patrimoni arqueològic i paleontològic, així com en els termes descrits en la documentació presentada per a la tramitació de l'expedient.

El termini de dos anys previst per a la presentació de la memòria, s'entendrà que comença a comptar a partir del dia en què ha finalitzat la intervenció.

2. Notificar aquesta resolució, que no exhaureix la via administrativa, a la persona o entitat interessada i comunicar-li que contra aquesta pot interposar-hi recurs d'alçada davant el conseller de Cultura, en el termini d'un mes a comptar de l'endemà de la recepció d'aquesta notificació.

Notificar, així mateix, aquesta resolució a l'ajuntament del municipi afectat, i comunicar-li que contra aquesta pot interposar-hi recurs contenciós administratiu davant el Tribunal Superior de Justícia de Catalunya, en el termini de dos mesos a comptar de l'endemà de la recepció d'aquesta notificació. Potestativament, dins el mateix termini, podrà efectuar el requeriment previ previst a l'article 44 de la Llei 29/1998, de 13 de juliol, de la jurisdicció contenciosa administrativa.

P.d. Resolució CMC/254/2010, DOGC 12.2.2010

La directora

M. Àngels Torras Ripoll
Barcelona, 9 d'octubre de 2014

Data 20 OCT. 2014



Expedient R/N 470 K121-NB 2014/2-11644: d'autorització de pròrroga de la intervenció preventiva de control i excavació a: : carrer Sant Ramon, 1-29 / Nou de la Rambla 42-50 / Plaça de Pieyre de Mandiargues, Barcelona (Barcelonès), segons el procediment establert en l'article 14 i següents. del Decret 78/2002, de 5 de març, del reglament de protecció del patrimoni arqueològic i paleontològic.

Antecedents

1. El dia 9 d'octubre de 2014 (reg. entrada 1472/0401E), el senyor Iñaki Doval Apaolaza, director Tècnic de Sistemes tecnològics i Serveis de BIMSA i Josep Lluís Alay, director de Patrimoni, Museus i Arxius de l'Ajuntament de Barcelona, van presentar una sol·licitud d'autorització d'intervenció arqueològica preventiva de control i excavació al carrer Sant Ramon, 1-29 / Nou de la Rambla 42-50 / Plaça de Pieyre de Mandiargues sota la direcció de Marc Bosch de Dòria (ANTEQUEM SL) del 13 d'octubre al 31 de desembre de 2014 que fou resolta favorablement.

Fets

1. El dia 21 de novembre de 2014, el senyor Marc Bosch de Dòria (ANTEQUEM SL) ens comunica que l'obra que s'està realitzant al carrer Sant Ramon, 1-29 / Nou de la Rambla 42-50 / Plaça de Pieyre de Mandiargues sota la seva direcció, i autoritzada del 13 d'octubre al 31 de desembre de 2014, s'atura temporalment entre els dies 24 al 30 de novembre de 2014 i que serà represa a partir de l'1 de desembre fins a la data prevista inicialment.
2. El 21 de novembre de 2014 l'arqueòloga dels Serveis Territorials a Barcelona va emetre informe favorable sobre l'esmentada sol·licitud.
3. El 21 de novembre de 2014, el Servei d'Arqueologia i Paleontologia va proposar autoritzar la intervenció.

Motivació

Projecte de connexió de les actuacions necessàries per a la construcció de la canonada troncal que permetrà connectar la xarxa de recollida pneumàtica de RSU's del Sector Arc del Teatre – Liceu amb la central de Robador a través dels carreres Nou de la Rambla i Sant Ramon..

Fonaments de dret

1. Article 47 i següents de la Llei 9/1993, de 30 de setembre, del patrimoni cultural català (DOGC núm. 1807, d'11.10.1993).
2. Article 14 i següents del Decret 78/2002, de 5 de març, del Reglament de protecció del patrimoni arqueològic i paleontològic (DOGC núm. 3594, de 13.3.2002).
3. Decret 304/2011, de 29 de març, de reestructuració del Departament de Cultura (DOGC núm. 5849, de 31.3.2011); i Resolució CMC/254/2010, de 8 de gener, de delegació de competències de la persona titular de la Direcció General del Patrimoni Cultural en les persones directores dels Serveis Territorials del Departament de Cultura Mitjans de Comunicació (DOGC núm. 5566, de 12.2.2010).



Data 4 DES, 2014

Faig constar que aquesta còpia
reproduceix fidelment l'original.



Resolució

Per tot això, **resolc:**

1. **Autoritzar** la pròrroga d'una intervenció arqueològica preventiva d'acord amb les dades i condicions següents:

Lloc de la intervenció: carrer Sant Ramon, 1-29 / Nou de la Rambla 42-50 / Plaça de Pieyre de Mandiargues, Barcelona (Barcelonès).

Persona o institució autoritzada BIMSA.

Direcció de la intervenció arqueològica: Marc Bosch de Dòria (ANTEQUEM SL)

Activitat autoritzada: control-excavació.

Termini de realització de la intervenció: de l'1 al 31 de desembre de 2014

Lloc de dipòsit provisional de les restes: Museu d'Història de Barcelona.

La intervenció arqueològica o paleontològica autoritzada haurà de ser realitzada en els termes descrits en la documentació presentada per a la tramitació de l'expedient i d'acord amb les disposicions de la Llei 9/1993, del patrimoni cultural català, i del Decret 78/2002, del reglament de protecció del patrimoni arqueològic i paleontològic.

El termini de dos anys previst per a la presentació de la memòria, s'entendrà que comença a comptar a partir del dia en què ha finalitzat la intervenció.

2. Notificar aquesta resolució, que no exhaureix la via administrativa, a la persona o entitat interessada i comunicar-li que contra aquesta pot interposar-hi recurs d'alçada davant el conseller de Cultura, en el termini d'un mes a comptar de l'endemà de la recepció d'aquesta notificació.

Notificar, així mateix, aquesta resolució a l'ajuntament del municipi afectat, i comunicar-li que contra aquesta pot interposar-hi recurs contenciós administratiu davant el Tribunal Superior de Justícia de Catalunya, en el termini de dos mesos a comptar de l'endemà de la recepció d'aquesta notificació. Potestativament, dins el mateix termini, podrà efectuar el requeriment previ previst a l'article 44 de la Llei 29/1998, de 13 de juliol, de la jurisdicció contenciosa administrativa.

P.d. Resolució CMC/254/2010, DOGC 12.2.2010

La directora

M. Àngels Torras Ripoll

Barcelona, 21 de novembre de 2014



Data 4 DES. 2014

Faig constar que aquesta còpia
reproduceix fidelment l'original. 2



Expedient R/N 470 K121-NB 2015/1-11805 d'autorització de pròrroga, amb caràcter retroactiu, de la intervenció arqueològica preventiva de control i excavació a: carrer Sant Ramon, 1-29 / Nou de la Rambla 42-50 / Plaça de Pieyre de Mandiargues, Barcelona (Barcelonès), segons el procediment establert en l'article 14 i següents del Decret 78/2002, de 5 de març, del reglament de protecció del patrimoni arqueològic i paleontològic.

Antecedents

1. El dia 9 d'octubre de 2014 (reg. entrada 1472/0401E), el senyor Iñaki Doval Apaolaza, director Tècnic de Sistemes tecnològics i Serveis de BIMSA i Josep Lluís Alay, director de Patrimoni, Museus i Arxius de l'Ajuntament de Barcelona, van presentar una sol·licitud d'autorització d'intervenció arqueològica preventiva de control i excavació al carrer Sant Ramon, 1-29 / Nou de la Rambla 42-50 / Plaça de Pieyre de Mandiargues sota la direcció de Marc Bosch de Dòria (ANTEQUEM SL) del 13 d'octubre al 31 de desembre de 2014 que fou resolta favorablement.
2. El dia 21 de novembre de 2014, el senyor Marc Bosch de Dòria (ANTEQUEM SL) ens comunica que l'obra que s'està realitzant al carrer Sant Ramon, 1-29 / Nou de la Rambla 42-50 / Plaça de Pieyre de Mandiargues sota la seva direcció, i autoritzada del 13 d'octubre al 31 de desembre de 2014, s'atura temporalment entre els dies 24 al 30 de novembre de 2014 i que serà represa a partir de l'1 de desembre fins a la data prevista inicialment.

Fets

1. El dia 13 de gener de 2015, (reg. entrada 0038/0401E), el senyor Iñaki Doval Apaolaza, director Tècnic de Sistemes tecnològics i Serveis de BIMSA i Josep Lluís Alay, director de Patrimoni, Museus i Arxius de l'Ajuntament de Barcelona, van presentar una sol·licitud de pròrroga de l'autorització d'intervenció arqueològica preventiva de control i excavació al carrer Sant Ramon, 1-29 / Nou de la Rambla 42-50 / Plaça de Pieyre de Mandiargues sota la direcció de Marc Bosch de Dòria (ANTEQUEM SL) del 2 al 31 de gener de 2015.
2. El 20 de gener de 2015 la tècnica arqueòloga dels Serveis Territorials de Cultura a Barcelona va emetre informe favorable sobre la sol·licitud esmentada i atès que en aquest cas es compleix el que assenyala l'article 57.3 de la Llei 30/1992, de 26 de novembre, de Règim Jurídic de les Administracions Públiques i del Procediment Administratiu Comú, és procedent autoritzar i regular els treballs realitzats amb caràcter retroactiu en els termes d'excepcionalitat previstos a l'esmentat article.
3. El 20 de gener de 2015 el Servei d'Arqueologia i Paleontologia, una vegada analitzats els diferents informes, proposa autoritzar l'esmentada sol·licitud amb caràcter retroactiu.

Motivació

Projecte de connexió de les actuacions necessàries per a la construcció de la canonada troncal que permetrà connectar la xarxa de recollida pneumàtica de RSU's del Sector Arc del Teatre – Liceu amb la central de Robador a través dels carreres Nou de la Rambla i Sant Ramon.





Fonaments de dret

1. Article 47 i següents de la Llei 9/1993, de 30 de setembre, del patrimoni cultural català (DOGC núm. 1807, d'11.10.1993).
2. Article 14 i següents del Decret 78/2002, de 5 de març, del Reglament de protecció del patrimoni arqueològic i paleontològic (DOGC núm. 3594, de 13.3.2002).
3. Article 57.3 de la Llei 30/1992, de 26 de novembre, de Règim Jurídic de les Administracions Públiques i del Procediment Administratiu Comú.
4. Decret 304/2011, de 29 de març, de reestructuració del Departament de Cultura (DOGC núm. 5849, de 31.3.2011); i Resolució CMC/254/2010, de 8 de gener, de delegació de competències de la persona titular de la Direcció General del Patrimoni Cultural en les persones directores dels Serveis Territorials del Departament de Cultura i Mitjans de Comunicació (DOGC núm. 5566, de 12.2.2010).

Resolució

Per tot això, **resolc:**

1. **Autoritzar** la pròrroga d'una intervenció arqueològica preventiva amb caràcter retroactiu d'acord amb les dades i condicions següents:

Lloc de la intervenció: carrer Sant Ramon, 1-29 / Nou de la Rambla 42-50 / Plaça de Pieyre de Mandiargues, Barcelona (Barcelonès).

Persona o institució autoritzada: BIMSA

Direcció de la intervenció arqueològica: Marc Bosch de Dòria (ANTEQUEM SL)

Activitat autoritzada: control i excavació..

Terminis de realització de la intervenció: del 2 al 31 de gener de 2015.

Lloc de dipòsit provisional de les restes: Museu d'Història de Barcelona.

La intervenció arqueològica o paleontològica autoritzada haurà de ser realitzada en els termes descrits en la documentació presentada per a la tramitació de l'expedient i d'acord amb les disposicions de la Llei 9/1993, del patrimoni cultural català, i del Decret 78/2002, del reglament de protecció del patrimoni arqueològic i paleontològic.

El termini de dos anys previst per a la presentació de la memòria, s'entendrà que comença a comptar a partir del dia en què ha finalitzat la intervenció.

2. Notificar aquesta resolució, que no exhaureix la via administrativa, a la persona o entitat interessada i comunicar-li que contra aquesta pot interposar-hi recurs d'alçada davant el conseller de Cultura, en el termini d'un mes a comptar de l'endemà de la recepció d'aquesta notificació.





Notificar, així mateix, aquesta resolució a l'ajuntament del municipi afectat, i comunicar-li que contra aquesta pot interposar-hi recurs contenciós administratiu davant el Tribunal Superior de Justícia de Catalunya, en el termini de dos mesos a comptar de l'endemà de la recepció d'aquesta notificació. Potestativament, dins el mateix termini, podrà efectuar el requeriment previ previst a l'article 44 de la Llei 29/1998, de 13 de juliol, de la jurisdicció contenciosa administrativa.

P.d. Resolució CMC/254/2010, DOGC 12.2.2010

La directora

M. Àngels Torras Ripoll

Barcelona, 20 de gener de 2015



Data 30 GEN. 2015



Expedient R/N 470 K121-NB 2015/2-11853: d'autorització de pròrroga de la intervenció arqueològica preventiva a: carrer Sant Ramon, 1-29 / Nou de la Rambla 42-50 / Plaça de Pieyre de Mandiargues, Barcelona (Barcelonès), segons el procediment establert en l'article 14 i següents. del Decret 78/2002, de 5 de març, del reglament de protecció del patrimoni arqueològic i paleontològic.

Antecedents

1. El dia 9 d'octubre de 2014 (reg. entrada 1472/0401E), el senyor Iñaki Doval Apaolaza, director Tècnic de Sistemes tecnològics i Serveis de BIMSA i Josep Lluís Alay, director de Patrimoni, Museus i Arxius de l'Ajuntament de Barcelona, van presentar una sol·licitud d'autorització d'intervenció arqueològica preventiva de control i excavació al carrer Sant Ramon, 1-29 / Nou de la Rambla 42-50 / Plaça de Pieyre de Mandiargues sota la direcció de Marc Bosch de Dòria (Antequem SL) del 13 d'octubre al 31 de desembre de 2014 que fou resolta favorablement.
2. El dia 21 de novembre de 2014, el senyor Marc Bosch de Dòria (Antequem SL) ens comunica que l'obra que s'està realitzant al carrer Sant Ramon, 1-29 / Nou de la Rambla 42-50 / Plaça de Pieyre de Mandiargues sota la seva direcció, i autoritzada del 13 d'octubre al 31 de desembre de 2014, s'atura temporalment entre els dies 24 al 30 de novembre de 2014 i que serà represa a partir de l'1 de desembre fins a la data prevista inicialment.
3. El dia 13 de gener de 2015, (reg. entrada 0038/0401E), el senyor Iñaki Doval Apaolaza, director Tècnic de Sistemes tecnològics i Serveis de BIMSA i Josep Lluís Alay, director de Patrimoni, Museus i Arxius de l'Ajuntament de Barcelona, van presentar una sol·licitud de pròrroga de l'autorització d'intervenció arqueològica preventiva de control i excavació al carrer Sant Ramon, 1-29 / Nou de la Rambla 42-50 / Plaça de Pieyre de Mandiargues sota la direcció de Marc Bosch de Dòria (Antequem SL) del 2 al 31 de gener de 2015, que fou resolta favorablement.

Fets

1. El dia 28 de gener de 2015, (reg. entrada 0138/0401E), el senyor Iñaki Doval Apaolaza, director Tècnic de Sistemes tecnològics i Serveis de BIMSA i Josep Lluís Alay, director de Patrimoni, Museus i Arxius de l'Ajuntament de Barcelona, van presentar una sol·licitud de pròrroga de l'autorització d'intervenció arqueològica preventiva de control i excavació al carrer Sant Ramon, 1-29 / Nou de la Rambla 42-50 / Plaça de Pieyre de Mandiargues sota la direcció de Marc Bosch de Dòria (Antequem SL) del 2 de febrer al 31 de març de 2015.
2. El 29 de gener de 2015 la tècnica arqueòloga dels Serveis Territorials de Cultura a Barcelona va emetre informe favorable sobre l'esmentada sol·licitud.
3. El 29 de gener de 2015, el Servei d'Arqueologia i Paleontologia va proposar autoritzar la intervenció.

Motivació

Projecte de connexió de les actuacions necessàries per a la construcció de la canonada troncal que permetrà connectar la xarxa de recollida pneumàtica de RSU's del Sector Arc del Teatre – Liceu amb la central de Robador a través dels carrers Nou de la Rambla i Sant Ramon



Data 4 FEB. 2015

Faig constar que aquesta còpia
reprodueix fidelment l'original.



Fonaments de dret

1. Article 47 i següents de la Llei 9/1993, de 30 de setembre, del patrimoni cultural català (DOGC núm. 1807, d'11.10.1993).
2. Article 14 i següents del Decret 78/2002, de 5 de març, del Reglament de protecció del patrimoni arqueològic i paleontològic (DOGC núm. 3594, de 13.3.2002).
3. Decret 304/2011, de 29 de març, de reestructuració del Departament de Cultura (DOGC núm. 5849, de 31.3.2011); i Resolució CMC/254/2010, de 8 de gener, de delegació de competències de la persona titular de la Direcció General del Patrimoni Cultural en les persones directores dels Serveis Territorials del Departament de Cultura i Mitjans de Comunicació (DOGC núm. 5566, de 12.2.2010).

Resolució

Per tot això, **resolc:**

1. **Autoritzar** la pròrroga d'una intervenció arqueològica preventiva d'acord amb les dades i condicions següents:

Lloc de la intervenció: carrer Sant Ramon, 1-29 / Nou de la Rambla 42-50 / Plaça de Pieyre de Mandiargues, Barcelona (Barcelonès).

Persona o institució autoritzada BIMSA.

Direcció de la intervenció arqueològica: Marc Bosch de Dòria (Antequem SL)

Activitat autoritzada: control i excavació

Termini de realització de la intervenció: del 2 de febrer al 31 de març de 2015

Lloc de dipòsit provisional de les restes: Museu d'Història de Barcelona.

La intervenció arqueològica o paleontològica autoritzada haurà de ser realitzada en els termes descrits en la documentació presentada per a la tramitació de l'expedient i d'acord amb les disposicions de la Llei 9/1993, del patrimoni cultural català, i del Decret 78/2002, del reglament de protecció del patrimoni arqueològic i paleontològic.

El termini de dos anys previst per a la presentació de la memòria, s'entendrà que comença a comptar a partir del dia en què ha finalitzat la intervenció.

2. Notificar aquesta resolució, que no exhaureix la via administrativa, a la persona o entitat interessada i comunicar-li que contra aquesta pot interposar-hi recurs d'alçada davant el conseller de Cultura, en el termini d'un mes a comptar de l'endemà de la recepció d'aquesta notificació.

Notificar, així mateix, aquesta resolució a l'ajuntament del municipi afectat, i comunicar-li que contra aquesta pot interposar-hi recurs contenciós administratiu davant el Tribunal Superior de Justícia de Catalunya, en el termini de dos mesos a comptar de l'endemà de la recepció d'aquesta notificació. Potestativament, dins el mateix termini, podrà efectuar el requeriment previ previst a l'article 44 de la Llei 29/1998, de 13 de juliol, de la jurisdicció contenciosa administrativa.

P.d. Resolució CMC/254/2010, DOGC 12.2.2010

La directora

M. Àngels Torras Ripoll

Barcelona, 29 de gener de 2015



Generalitat de Catalunya
Departament de Cultura
Serveis Territorials a Barcelona

Data 4 FEB. 2015

Faig constar que aquesta còpia
reproduceix fidelment l'original.

Intervenció arqueològica

Carrer de Sant Ramon, 1-29 / carrer Nou de la Rambla, 42-50 / Plaça de Pieyre de Mandiargues (111/14)
Barcelona, Barcelonès

ANNEX 2. DOCUMENTACIÓ FOTOGRÀFICA

Intervenció arqueològica

Carrer de Sant Ramon, 1-29 / carrer Nou de la Rambla, 42-50 / Plaça de Pieyre de Mandiargues (111/14)
Barcelona, Barcelonès



1. Tram 1 del carrer de Sant ramon



2. Mur UE 10 al tall NE de la rasa al Tram 1




3. Detall del mur UE 10



4. Detall del mur UE 10



5. Canalització UE 13 a la dreta de la rasa




6. Estratigrafia al tall NE de la rasa front la finca núm. 1

Intervenció arqueològica

Carrer de Sant Ramon, 1-29 / carrer Nou de la Rambla, 42-50 / Plaça de Pieyre de Mandiargues (111/14)
Barcelona, Barcelonès



7. Detall de la canalització UE 13 front la finca núm. 5



8. Estratigrafia al tall NE de la rasa i UE 13 a la banda SO, front la finca núm. 7




9. Estratigrafia al tall NE front la finca núm. 9



10. Serveis a l'extrem SE del Tram 1



11. Cruïlla de col·lectors entre el carrer de Sant Ramon i Marquès de Barberà



12. Estratigrafia a la cruïlla dels carrers de Sant Ramon i Marquès de Barberà.

Intervenció arqueològica

Carrer de Sant Ramon, 1-29 / carrer Nou de la Rambla, 42-50 / Plaça de Pieyre de Mandiargues (111/14)
Barcelona, Barcelonès



13. Retirada del paviment a l'extrem NO del Tram 2



14. Excavació a l'extrem NO del Tram 2




15. Mur de façana UE 9 a l'extrem NO del Tram 2



16. Mur de façana UE 9 a l'extrem NO del Tram 2



17. Soterrani UE 30




18. Mur UE 9 i estratigrafia al tall NE, front la finca núm. 15

Intervenció arqueològica

Carrer de Sant Ramon, 1-29 / carrer Nou de la Rambla, 42-50 / Plaça de Pieyre de Mandiargues (111/14)
Barcelona, Barcelonès



19. Retirada del mur Ue 9 front la finca núm. 17



20. Estratigrafia front la finca núm. 19



21. Col·lector del carrer del Marquès de Barberà



22. Retirada de l'asfalt a la part central del Tram 2



23. Vista general de la rasa a la part central del Tram 2




24. Estratigrafia front la finca núm. 23

Intervenció arqueològica

Carrer de Sant Ramon, 1-29 / carrer Nou de la Rambla, 42-50 / Plaça de Pieyre de Mandiargues (111/14)
Barcelona, Barcelonès



25. Mur UE 6 i rasa de construcció UE 7



26. Detall del mur UE 6



27. Retirada del paviment a l'arqueta de la plaça Pieyre de Mandiargues



28. Escala d'accés al soterrani UE 19



29. Escala d'accés al soterrani UE 19



30. Estrat UE 22 al soterrani Ue 19

Intervenció arqueològica

Carrer de Sant Ramon, 1-29 / carrer Nou de la Rambla, 42-50 / Plaça de Pieyre de Mandiargues (111/14)
Barcelona, Barcelonès



31. Vista general de l'arqueta



32. Soterrani UE 19 al tall NO de l'arqueta



33. Detall del tall SO de l'arqueta



34. Mur UE 9 i sediment UE 22



35. Desmuntatge del mur UE 9



36. Mur UE 9 cobert per serveis actuals front la finca núm. 27

Intervenció arqueològica

Carrer de Sant Ramon, 1-29 / carrer Nou de la Rambla, 42-50 / Plaça de Pieyre de Mandiargues (111/14)
Barcelona, Barcelonès



37. Desmuntatge del mur UE 9




38. Mur UE 9 a la part SE del Tram 2



39. Detall del mur UE 9



40. Estratigrafia al tall NE, front la finca núm. 29



41. Detall de l'estratigrafia front la finca núm. 29



42. Mur UE 9 i mur del soterrani UE 31

Intervenció arqueològica

Carrer de Sant Ramon, 1-29 / carrer Nou de la Rambla, 42-50 / Plaça de Pieyre de Mandiargues (111/14)
Barcelona, Barcelonès



43. Soterrani UE 31 cobert pel sediment UE 25



44. Pareds mitgeres UE 33 i 32 (d'esquerra a dreta)




45. Soterrani UE 34 farcit amb l'estrat UE 25



46. Detall de la coberta del soterrani UE 34



47. Cantonada del mur UE 9 a l'alçada del carrer Nou de la Rambla



48. Vista general del Tram 3

Intervenció arqueològica

Carrer de Sant Ramon, 1-29 / carrer Nou de la Rambla, 42-50 / Plaça de Pieyre de Mandiargues (111/14)
Barcelona, Barcelonès



49. Excavació a l'extrem SO del Tram 3



50. Excavació a la part central del Tram 3



51. Vista general de la canalització UE 26



52. Canalització UE 26



53. Serveis actuals i canalització UE 26



54. Canalització UE 26 a l'extrem NE del Tram 3

Intervenció arqueològica

Carrer de Sant Ramon, 1-29 / carrer Nou de la Rambla, 42-50 / Plaça de Pieyre de Mandiargues (111/14)
Barcelona, Barcelonès



55. Detall de la canalització UE 26



56. Estratigrafia al Tram 3



57. Tram 3 a l'alçada del carrer de l'Est



58. Mina per sota el col·lector del carrer Nou de la Rambla

Intervenció arqueològica

Carrer de Sant Ramon, 1-29 / carrer Nou de la Rambla, 42-50 / Plaça de Pieyre de Mandiargues (111/14)
Barcelona, Barcelonès

ANNEX 3. FITXES D'UNITATS ESTRATIGRÀFIQUES

FITXA UNITAT ESTRATIGRÀFICA (UE)

IDENTIFICACIÓ		
Població / Municipi / Comarca	Lloc / Jaciment	Codi
Barcelona (Barcelonès)	Barcelona	111/14
UE	Zona / Sector / Àmbit	Definició
1	Trams 1, 2 i 3	Estrat

DESCRIPCIÓ
Paviment actual format per asfalt a la zona de calçada i llambordes de 30 x 60 cm a les voreres, assentades damunt una capa de formigó abraçant una potència total d'entre 30 i 40 cm.

RELACIONS ESTRATIGRÀFIQUES	
Igual a	
Cobreix	2, 9, 19, 20, 21, 22, 24, 25
Cobert per	
Farceix	
Farcit per	
Talla	
Tallat per	
Recolza en	
Se li recolza	
Es lliura	
Se li lliura	
Solidari de	

INTERPRETACIÓ	
Nivell de circulació actual	
Cronologia	Finals segle XX
Criteris datació	

OBSERVACIONS

FITXA UNITAT ESTRATIGRÀFICA (UE)

IDENTIFICACIÓ		
Població / Municipi / Comarca	Lloc / Jaciment	Codi
Barcelona (Barcelonès)	Barcelona	111/14
UE	Zona / Sector / Àmbit	Definició
2	Trams 1, 2 i 3	Estrat

DESCRIPCIÓ
Estrat d'argila amb poca compactació i restes de material constructiu i ceràmic, amb una potència d'entre 0,5m a l'extrem NO i 2,19m a l'extrem SE.

RELACIONS ESTRATIGRÀFIQUES	
Igual a	
Cobreix	4, 16, 17, 18
Cobert per	1
Farceix	
Farcit per	
Talla	
Tallat per	20, 24
Recolza en	
Se li recolza	
Es lliura	
Se li lliura	
Solidari de	

INTERPRETACIÓ	
Estrat d'anivellament	
Cronologia	Finals segle XVIII-XX
Criteris datació	ceràmic

OBSERVACIONS

FITXA UNITAT ESTRATIGRÀFICA (UE)

IDENTIFICACIÓ		
Població / Municipi / Comarca	Lloc / Jaciment	Codi
Barcelona (Barcelonès)	Barcelona	111/14
UE	Zona / Sector / Àmbit	Definició
3	Trams 1, 2 i 3	Estrat

DESCRIPCIÓ
Argiles de color gris amb compactació mitjana i abundants restes de carbons, amb una potència que oscil·la des de 0 a l'extrem NO (front la finca núm. 1 del carrer de St. Ramon) a 0,3m a l'extrem SE (carrer Nou de la Rambla).

RELACIONS ESTRATIGRÀFIQUES	
Igual a	
Cobreix	4, 5, 6, 7
Cobert per	
Farceix	
Farcit per	
Talla	
Tallat per	
Recolza en	
Se li recolza	
Es lliura	
Se li lliura	
Solidari de	

INTERPRETACIÓ	
Estrat d'abocament	
Cronologia	segles XVIII
Criteris datació	ceràmic

OBSERVACIONS

FITXA UNITAT ESTRATIGRÀFICA (UE)

IDENTIFICACIÓ		
Població / Municipi / Comarca	Lloc / Jaciment	Codi
Barcelona (Barcelonès)	Barcelona	111/14
UE	Zona / Sector / Àmbit	Definició
4	Trams 1, 2 i 3	Estrat

DESCRIPCIÓ
Estrat d'argila de color marró amb restes de carbons, amb una potència de 0,8m a l'extrem NO del carrer de Sant Ramon, i 0,55 a l'extrem SE del mateix carrer.

RELACIONS ESTRATIGRÀFIQUES	
Igual a	
Cobreix	8
Cobert per	2, 3, 16
Farceix	
Farcit per	
Talla	
Tallat per	7, 11, 17, 20, 24
Recolza en	
Se li recolza	
Es lliura	
Se li lliura	
Solidari de	

INTERPRETACIÓ	
Estrat relacionat amb tasques agrícoles	
Cronologia	segle XV
Criteris datació	ceràmic

OBSERVACIONS

FITXA UNITAT ESTRATIGRÀFICA (UE)

IDENTIFICACIÓ		
Població / Municipi / Comarca	Lloc / Jaciment	Codi
Barcelona (Barcelonès)	Barcelona	111/14
UE	Zona / Sector / Àmbit	Definició
5	Tram 2	Estrat

DESCRIPCIÓ
Estrat d'argila de color marró amb poca compactació

RELACIONS ESTRATIGRÀFIQUES	
Igual a	
Cobreix	
Cobert per	3
Farceix	7
Farcit per	
Talla	
Tallat per	
Recolza en	
Se li recolza	
Es lliura	
Se li lliura	
Solidari de	

INTERPRETACIÓ	
Estrat de farciment de la rasa UE 7	
Cronologia	segle XVI-XVIII
Criteris datació	estratigràfic

OBSERVACIONS

FITXA UNITAT ESTRATIGRÀFICA (UE)

IDENTIFICACIÓ		
Població / Municipi / Comarca	Lloc / Jaciment	Codi
Barcelona (Barcelonès)	Barcelona	111/14
UE	Zona / Sector / Àmbit	Definició
6	Tram 2	Estructura

DESCRIPCIÓ
Mur construït amb pedres irregulars lligades amb morter de calç pobre. Està disposat de NE a SO i presenta un enlluït de calç a la cara SE. Presenta una longitud visible de 0,9m i una amplada de 0,5m. Al tall SO de l'arqueta de la plaça Pieyre de Mandiargues també apareix el mur, que projectant un amb l'altre assoleix una longitud de 9,8m.

RELACIONS ESTRATIGRÀFIQUES	
Igual a	
Cobreix	
Cobert per	3
Farceix	
Farcit per	
Talla	
Tallat per	
Recolza en	7
Se li recolza	
Es lliura	
Se li lliura	
Solidari de	

INTERPRETACIÓ	
Mur de funció indeterminada.	
Cronologia	segle XVI-XVIII
Criteris datació	estratigràfic

OBSERVACIONS

FITXA UNITAT ESTRATIGRÀFICA (UE)

IDENTIFICACIÓ		
Població / Municipi / Comarca	Lloc / Jaciment	Codi
Barcelona (Barcelonès)	Barcelona	111/14
UE	Zona / Sector / Àmbit	Definició
7	Tram 2	Negativa

DESCRIPCIÓ
Retall de planta rectangular dispostat de NE a SO, amb una longitud visible de 0,9m i una amplada de 1,2m.

RELACIONS ESTRATIGRÀFIQUES	
Igual a	
Cobreix	
Cobert per	3
Farceix	5
Farcit per	
Talla	4
Tallat per	
Recolza en	
Se li recolza	6
Es lliura	
Se li lliura	
Solidari de	

INTERPRETACIÓ	
Rasa de construcció del mur UE 6	
Cronologia	segle XVI-XVIII
Criteria datació	estratigràfic

OBSERVACIONS

FITXA UNITAT ESTRATIGRÀFICA (UE)

IDENTIFICACIÓ		
Població / Municipi / Comarca	Lloc / Jaciment	Codi
Barcelona (Barcelonès)	Barcelona	111/14
UE	Zona / Sector / Àmbit	Definició
8	Trams 1, 2 i 3	Estrat

DESCRIPCIÓ
Estrat d'argila de color vermellós amb molta compactació, amb una potència visible de 1,68m.

RELACIONS ESTRATIGRÀFIQUES	
Igual a	
Cobreix	
Cobert per	4
Farceix	
Farcit per	
Talla	
Tallat per	11, 17
Recolza en	
Se li recolza	
Es lliura	
Se li lliura	
Solidari de	

INTERPRETACIÓ	
Estrat	
Cronologia	segle I aC - I dC
Criteria datació	ceràmic

OBSERVACIONS

FITXA UNITAT ESTRATIGRÀFICA (UE)

IDENTIFICACIÓ		
Població / Municipi / Comarca	Lloc / Jaciment	Codi
Barcelona (Barcelonès)	Barcelona	111/14
UE	Zona / Sector / Àmbit	Definició
9	Tram 2	Estructura

DESCRIPCIÓ
Mur de maçoneria dispostat de NO a SE, amb una longitud de 77,98m, una amplada de 0,8m i una alçada de 1,8m.

RELACIONS ESTRATIGRÀFIQUES	
Igual a	
Cobreix	
Cobert per	1
Farceix	
Farcit per	
Talla	
Tallat per	
Recolza en	29
Se li recolza	
Es lliura	
Se li lliura	
Solidari de	

INTERPRETACIÓ	
Mur de l'antiga línia de façana.	
Cronologia	segle XIX
Criteris datació	

OBSERVACIONS

FITXA UNITAT ESTRATIGRÀFICA (UE)

IDENTIFICACIÓ		
Població / Municipi / Comarca	Lloc / Jaciment	Codi
Barcelona (Barcelonès)	Barcelona	111/14
UE	Zona / Sector / Àmbit	Definició
10	Tram 1	Estructura

DESCRIPCIÓ
Mur de pedres irregulars lligades amb morter de calç pobre, dispostat de NE a SO, amb una longitud indeterminada, una amplada de 0,5m i una alçada de 0,73m.

RELACIONS ESTRATIGRÀFIQUES	
Igual a	
Cobreix	
Cobert per	2
Farceix	
Farcit per	
Talla	
Tallat per	
Recolza en	11
Se li recolza	
Es lliura	
Se li lliura	
Solidari de	

INTERPRETACIÓ	
Mur de funció indeterminada	
Cronologia	segle XVI-XVIII
Criteris datació	estratigràfic

OBSERVACIONS
Localitzat únicament al tall NE de la rasa.

FITXA UNITAT ESTRATIGRÀFICA (UE)

IDENTIFICACIÓ		
Població / Municipi / Comarca	Lloc / Jaciment	Codi
Barcelona (Barcelonès)	Barcelona	111/14
UE	Zona / Sector / Àmbit	Definició
11	Tram 1	Negativa

DESCRIPCIÓ
Retall de planta rectangular i secció còncava, amb una longitud indeterminada, una amplada de 1,33 i una profunditat de 0,73m.

RELACIONS ESTRATIGRÀFIQUES	
Igual a	
Cobreix	
Cobert per	2
Farceix	
Farcit per	12
Talla	4, 8
Tallat per	
Recolza en	
Se li recolza	
Es lliura	
Se li lliura	
Solidari de	

INTERPRETACIÓ	
Rasa de construcció del mur UE 10	
Cronologia	segle XVI-XVIII
Criteris datació	estratigràfic

OBSERVACIONS
Localitzat únicament al tall NE de la rasa.

FITXA UNITAT ESTRATIGRÀFICA (UE)

IDENTIFICACIÓ		
Població / Municipi / Comarca	Lloc / Jaciment	Codi
Barcelona (Barcelonès)	Barcelona	111/14
UE	Zona / Sector / Àmbit	Definició
12	Tram 1	Estrat

DESCRIPCIÓ
Estrat d'argila de color marró amb poca compactació i una potència de 0,73m.

RELACIONS ESTRATIGRÀFIQUES	
Igual a	
Cobreix	
Cobert per	2
Farceix	11
Farcit per	
Talla	
Tallat per	
Recolza en	
Se li recolza	
Es lliura	
Se li lliura	
Solidari de	

INTERPRETACIÓ	
Estrat de farciment de la rasa de construcció UE 11	
Cronologia	segle XVI-XVIII
Criteris datació	estratigràfic

OBSERVACIONS
Localitzat únicament al tall NE de la rasa.

FITXA UNITAT ESTRATIGRÀFICA (UE)

IDENTIFICACIÓ		
Població / Municipi / Comarca	Lloc / Jaciment	Codi
Barcelona (Barcelonès)	Barcelona	111/14
UE	Zona / Sector / Àmbit	Definició
13	Tram 1	Estructura

DESCRIPCIÓ
Tub de ceràmica de 15 cm de diàmetre, format per diferents seccions, recobert amb maó pla als laterals lligats amb morter de calç i pedres de mitjana i grans dimensions al damunt. Està dispat de NO a SE, amb una longitud de 58m, una amplada d'entre 0,3 i 0,2m i una alçada de 0,68m.

RELACIONS ESTRATIGRÀFIQUES	
Igual a	
Cobreix	
Cobert per	15
Farceix	
Farcit per	
Talla	
Tallat per	
Recolza en	14
Se li recolza	
Es lliura	
Se li lliura	
Solidari de	

INTERPRETACIÓ	
Canalització d'aigua	
Cronologia	segle XIX-XX
Criteris datació	estratigràfic

OBSERVACIONS
Està seccionada pel col·lector actual

FITXA UNITAT ESTRATIGRÀFICA (UE)

IDENTIFICACIÓ		
Població / Municipi / Comarca	Lloc / Jaciment	Codi
Barcelona (Barcelonès)	Barcelona	111/14
UE	Zona / Sector / Àmbit	Definició
14	Tram 1	Negativa

DESCRIPCIÓ
Retall de planta i secció rectangular, dispat de NO a SE, amb una longitud de 58m, una amplada d'entre 0,2 i 0,3m i una profunditat de 0,9m.

RELACIONS ESTRATIGRÀFIQUES	
Igual a	
Cobreix	
Cobert per	1
Farceix	
Farcit per	15
Talla	2, 4
Tallat per	
Recolza en	
Se li recolza	13
Es lliura	
Se li lliura	
Solidari de	

INTERPRETACIÓ	
Rasa de construcció de la tuberia UE 13	
Cronologia	segle XIX-XX
Criteris datació	estratigràfic

OBSERVACIONS

FITXA UNITAT ESTRATIGRÀFICA (UE)

IDENTIFICACIÓ		
Població / Municipi / Comarca	Lloc / Jaciment	Codi
Barcelona (Barcelonès)	Barcelona	111/14
UE	Zona / Sector / Àmbit	Definició
15	Tram 1	Estrat

DESCRIPCIÓ
Estrat d'argila de color marró amb poca compactació, amb una potència de 0,3m.

RELACIONS ESTRATIGRÀFIQUES	
Igual a	
Cobreix	13
Cobert per	1
Farceix	
Farcit per	
Talla	
Tallat per	
Recolza en	
Se li recolza	
Es lliura	
Se li lliura	
Solidari de	

INTERPRETACIÓ	
Estrat de farciment de la rasa de construcció UE 14	
Cronologia	segle XIX-XX
Criteris datació	estratigràfic

OBSERVACIONS

FITXA UNITAT ESTRATIGRÀFICA (UE)

IDENTIFICACIÓ		
Població / Municipi / Comarca	Lloc / Jaciment	Codi
Barcelona (Barcelonès)	Barcelona	111/14
UE	Zona / Sector / Àmbit	Definició
16	Tram 2	Estrat

DESCRIPCIÓ
Estrat d'argila de color marró amb compactació mitjana i una potència de 0,35m.

RELACIONS ESTRATIGRÀFIQUES	
Igual a	
Cobreix	4
Cobert per	2
Farceix	
Farcit per	
Talla	
Tallat per	24
Recolza en	
Se li recolza	
Es lliura	
Se li lliura	
Solidari de	

INTERPRETACIÓ	
Estrat	
Cronologia	segles XVI- XIX
Criteris datació	estratigràfic

OBSERVACIONS
Estrat identificat únicament a l'arqueta de la plaça de Peyre de Mandiargues.

FITXA UNITAT ESTRATIGRÀFICA (UE)

IDENTIFICACIÓ		
Població / Municipi / Comarca	Lloc / Jaciment	Codi
Barcelona (Barcelonès)	Barcelona	111/14
UE	Zona / Sector / Àmbit	Definició
17	Tram 2	Negativa

DESCRIPCIÓ
Retall de secció còncaua, amb una profunditat de 0,98m i una amplada de 0,45m.

RELACIONS ESTRATIGRÀFIQUES	
Igual a	
Cobreix	
Cobert per	2
Farceix	
Farcit per	
Talla	4, 8
Tallat per	
Recolza en	
Se li recolza	
Es lliura	
Se li lliura	
Solidari de	

INTERPRETACIÓ	
Retall de funció indeterminada	
Cronologia	segles XVI- XIX
Criteris datació	estratigràfic

OBSERVACIONS
Únicament s'ha identificat al tall S de l'arqueta de la plaça de Pieyre de Mandiargues.

FITXA UNITAT ESTRATIGRÀFICA (UE)

IDENTIFICACIÓ		
Població / Municipi / Comarca	Lloc / Jaciment	Codi
Barcelona (Barcelonès)	Barcelona	111/14
UE	Zona / Sector / Àmbit	Definició
18	Tram 2	Estrat

DESCRIPCIÓ
Estrat d'argila de color marró amb poca compactació.

RELACIONS ESTRATIGRÀFIQUES	
Igual a	
Cobreix	
Cobert per	2
Farceix	17
Farcit per	
Talla	
Tallat per	
Recolza en	
Se li recolza	
Es lliura	
Se li lliura	
Solidari de	

INTERPRETACIÓ	
Estrat de farciment	
Cronologia	segles XVI- XIX
Criteris datació	estratigràfic

OBSERVACIONS
Únicament s'ha identificat al tall S de l'arqueta de la plaça de Pieyre de Mandiargues.

FITXA UNITAT ESTRATIGRÀFICA (UE)

IDENTIFICACIÓ		
Població / Municipi / Comarca	Lloc / Jaciment	Codi
Barcelona (Barcelonès)	Barcelona	111/14
UE	Zona / Sector / Àmbit	Definició
19	Tram 2	Estructura

DESCRIPCIÓ
Soterrani dispat de SO a NE amb una longitud de 7,65m, una amplada visible de 2,23m i una profunditat de 2,11m. Està construït amb maó pla a trencajunt lligat amb morter de calç i pavimentat amb maó pla. Presenta l'accés mitjançant unes escales a la banda SO.

RELACIONS ESTRATIGRÀFIQUES	
Igual a	
Cobreix	
Cobert per	22
Farceix	
Farcit per	
Talla	
Tallat per	24
Recolza en	20
Se li recolza	
Es lliura	
Se li lliura	
Solidari de	9

INTERPRETACIÓ	
Soterrani	
Cronologia	segle XIX-XX
Criteris datació	

OBSERVACIONS

FITXA UNITAT ESTRATIGRÀFICA (UE)

IDENTIFICACIÓ		
Població / Municipi / Comarca	Lloc / Jaciment	Codi
Barcelona (Barcelonès)	Barcelona	111/14
UE	Zona / Sector / Àmbit	Definició
20	Tram 2	Negativa

DESCRIPCIÓ
Retall de planta rectangular amb una longitud de 7,65m, una amplada visible de 2,23m i una profunditat de 2,11m.

RELACIONS ESTRATIGRÀFIQUES	
Igual a	
Cobreix	
Cobert per	1
Farceix	
Farcit per	
Talla	2
Tallat per	
Recolza en	
Se li recolza	19
Es lliura	
Se li lliura	
Solidari de	

INTERPRETACIÓ	
Rasa de construcció del soterrani UE 19	
Cronologia	segle XIX-XX
Criteris datació	

OBSERVACIONS

FITXA UNITAT ESTRATIGRÀFICA (UE)

IDENTIFICACIÓ		
Població / Municipi / Comarca	Lloc / Jaciment	Codi
Barcelona (Barcelonès)	Barcelona	111/14
UE	Zona / Sector / Àmbit	Definició
21	Tram 2	Estructura

DESCRIPCIÓ
Mur disposat de SO a NE, construït amb maó pla a trencajunt lligat amb morter de calç, amb una longitud de 3,94m, una amplada visible de 0,45m i una alçada de 0,87m.

RELACIONS ESTRATIGRÀFIQUES	
Igual a	
Cobreix	
Cobert per	1
Farceix	
Farcit per	
Talla	
Tallat per	
Recolza en	
Se li recolza	
Es lliura	
Se li lliura	
Solidari de	

INTERPRETACIÓ	
Envà	
Cronologia	segles XIX-XX
Criteris datació	

OBSERVACIONS

FITXA UNITAT ESTRATIGRÀFICA (UE)

IDENTIFICACIÓ		
Població / Municipi / Comarca	Lloc / Jaciment	Codi
Barcelona (Barcelonès)	Barcelona	111/14
UE	Zona / Sector / Àmbit	Definició
22	Tram 2	Estrat

DESCRIPCIÓ
Estrat de runa contemporània (roba, material constructiu, llits, etc...)

RELACIONS ESTRATIGRÀFIQUES	
Igual a	
Cobreix	19
Cobert per	1
Farceix	
Farcit per	
Talla	
Tallat per	
Recolza en	
Se li recolza	
Es lliura	
Se li lliura	
Solidari de	

INTERPRETACIÓ	
Envà	Estrat d'anivellament
Cronologia	segle XX
Criteris datació	

OBSERVACIONS

FITXA UNITAT ESTRATIGRÀFICA (UE)

IDENTIFICACIÓ		
Població / Municipi / Comarca	Lloc / Jaciment	Codi
Barcelona (Barcelonès)	Barcelona	111/14
UE	Zona / Sector / Àmbit	Definició
23	Tram 2	Estructura

DESCRIPCIÓ
Fonamentació de formigó de l'edifici actual del carrer Sant Ramon 18-30.

RELACIONS ESTRATIGRÀFIQUES	
Igual a	
Cobreix	
Cobert per	
Farceix	
Farcit per	
Talla	
Tallat per	
Recolza en	24
Se li recolza	
Es lliura	
Se li lliura	
Solidari de	

INTERPRETACIÓ	
Fonamentació	
Cronologia	segle XX
Criteris datació	

OBSERVACIONS

FITXA UNITAT ESTRATIGRÀFICA (UE)

IDENTIFICACIÓ		
Població / Municipi / Comarca	Lloc / Jaciment	Codi
Barcelona (Barcelonès)	Barcelona	111/14
UE	Zona / Sector / Àmbit	Definició
24	Tram 2	Negativa

DESCRIPCIÓ
Rasa de construcció de l'edifici actual del carrer de Sant Ramon, 18-30.

RELACIONS ESTRATIGRÀFIQUES	
Igual a	
Cobreix	
Cobert per	1
Farceix	
Farcit per	25
Talla	2, 4, 9, 16, 19, 20, 22, 31, 32, 33, 34
Tallat per	
Recolza en	
Se li recolza	
Es lliura	
Se li lliura	
Solidari de	

INTERPRETACIÓ	
Rasa de construcció	
Cronologia	segle XX
Criteris datació	estratigràfic

OBSERVACIONS

FITXA UNITAT ESTRATIGRÀFICA (UE)

IDENTIFICACIÓ		
Població / Municipi / Comarca	Lloc / Jaciment	Codi
Barcelona (Barcelonès)	Barcelona	111/14
UE	Zona / Sector / Àmbit	Definició
25	Tram 2	Estrat

DESCRIPCIÓ
Estrat d'argila, runa i graves.

RELACIONS ESTRATIGRÀFIQUES	
Igual a	
Cobreix	
Cobert per	1
Farceix	24
Farcit per	
Talla	
Tallat per	
Recolza en	
Se li recolza	
Es lliura	
Se li lliura	
Solidari de	

INTERPRETACIÓ	
Estrat de farciment de la rasa UE 24	
Cronologia	segle XX
Criteris datació	estratigràfic

OBSERVACIONS

FITXA UNITAT ESTRATIGRÀFICA (UE)

IDENTIFICACIÓ		
Població / Municipi / Comarca	Lloc / Jaciment	Codi
Barcelona (Barcelonès)	Barcelona	111/14
UE	Zona / Sector / Àmbit	Definició
26	Tram 3	

DESCRIPCIÓ
Tub de ceràmica de 15 cm de diàmetre, format per diferents seccions, recobert amb maó pla als laterals lligats amb morter de calç i pedres de mitjana i grans dimensions al damunt. Està dispostat de NE a SO, amb una longitud de 13.45m, una amplada d'entre 0,3 i 0,2m i una alçada de 0,68m.

RELACIONS ESTRATIGRÀFIQUES	
Igual a	
Cobreix	
Cobert per	28
Farceix	
Farcit per	
Talla	
Tallat per	
Recolza en	27
Se li recolza	
Es lliura	
Se li lliura	
Solidari de	

INTERPRETACIÓ	
Canalització d'aigua	
Cronologia	segle XIX-XX
Criteris datació	estratigràfic

OBSERVACIONS

FITXA UNITAT ESTRATIGRÀFICA (UE)

IDENTIFICACIÓ		
Població / Municipi / Comarca	Lloc / Jaciment	Codi
Barcelona (Barcelonès)	Barcelona	111/14
UE	Zona / Sector / Àmbit	Definició
27	Tram 3	Negativa

DESCRIPCIÓ
Retall de planta i secció rectangular, dispostat de NE a SO, amb una longitud de 13.45m, una amplada d'entre 0,2 i 0,3m i una profunditat de 0,9m.

RELACIONS ESTRATIGRÀFIQUES	
Igual a	
Cobreix	
Cobert per	1
Farceix	
Farcit per	
Talla	2, 4
Tallat per	
Recolza en	
Se li recolza	26
Es lliura	
Se li lliura	
Solidari de	

INTERPRETACIÓ	
Rasa de construcció de la canalització UE 26	
Cronologia	segle XIX-XX
Criteris datació	estratigràfic

OBSERVACIONS

FITXA UNITAT ESTRATIGRÀFICA (UE)

IDENTIFICACIÓ		
Població / Municipi / Comarca	Lloc / Jaciment	Codi
Barcelona (Barcelonès)	Barcelona	111/14
UE	Zona / Sector / Àmbit	Definició
28	Tram 3	Estrat

DESCRIPCIÓ
Estrat d'argila de color marró amb poca compactació, amb una potència de 0,3m.

RELACIONS ESTRATIGRÀFIQUES	
Igual a	
Cobreix	26
Cobert per	1
Farceix	27
Farcit per	
Talla	
Tallat per	
Recolza en	
Se li recolza	
Es lliura	
Se li lliura	
Solidari de	

INTERPRETACIÓ	
Estrat de farciment	
Cronologia	segle XIX-XX
Criteris datació	estratigràfic

OBSERVACIONS

FITXA UNITAT ESTRATIGRÀFICA (UE)

IDENTIFICACIÓ		
Població / Municipi / Comarca	Lloc / Jaciment	Codi
Barcelona (Barcelonès)	Barcelona	111/14
UE	Zona / Sector / Àmbit	Definició
29	Tram 2	Negativa

DESCRIPCIÓ
Rasa de planta i secció rectangular disposada de NO a SE, amb una longitud de 77,98m, una amplada de 0,8m i una profunditat de 1,8m.

RELACIONS ESTRATIGRÀFIQUES	
Igual a	
Cobreix	
Cobert per	1
Farceix	
Farcit per	
Talla	2, 3, 4, 8
Tallat per	
Recolza en	
Se li recolza	9
Es lliura	
Se li lliura	
Solidari de	

INTERPRETACIÓ	
Rasa de construcció del mur UE 9	
Cronologia	segle XIX-XX
Criteris datació	estratigràfic

OBSERVACIONS

FITXA UNITAT ESTRATIGRÀFICA (UE)

IDENTIFICACIÓ		
Població / Municipi / Comarca	Lloc / Jaciment	Codi
Barcelona (Barcelonès)	Barcelona	111/14
UE	Zona / Sector / Àmbit	Definició
30	Tram 2	Estructura

DESCRIPCIÓ
Soterrani disposat de SO a NE. Pràcticament només s'ha identificat al tall SO de la rasa, front la finca núm. 15 del carrer de Sant Ramon. Presenta una amplada de 3m i una profunditat de 2,2m. Els murs estan construïts amb maó pla disposat a trencajunt lligats amb morter de calç.

RELACIONS ESTRATIGRÀFIQUES	
Igual a	
Cobreix	
Cobert per	1
Farceix	
Farcit per	
Talla	
Tallat per	
Recolza en	
Se li recolza	
Es lliura	
Se li lliura	
Solidari de	9

INTERPRETACIÓ	
Soterrani	
Cronologia	segle XIX-XX
Criteris datació	

OBSERVACIONS

FITXA UNITAT ESTRATIGRÀFICA (UE)

IDENTIFICACIÓ		
Població / Municipi / Comarca	Lloc / Jaciment	Codi
Barcelona (Barcelonès)	Barcelona	111/14
UE	Zona / Sector / Àmbit	Definició
31	Tram 2	Estructura

DESCRIPCIÓ
Soterrani disposat de SO a NE. Pràcticament només s'ha identificat al tall SO de la rasa, front la finca núm. 29 del carrer de Sant Ramon. Presenta una amplada de 4,25m i una profunditat indeterminada. Els murs estan construïts seguint la tècnica de maçoneria i bastits amb rajols quadrats de 0,34m.

RELACIONS ESTRATIGRÀFIQUES	
Igual a	
Cobreix	
Cobert per	1
Farceix	
Farcit per	
Talla	
Tallat per	24
Recolza en	
Se li recolza	
Es lliura	
Se li lliura	
Solidari de	9

INTERPRETACIÓ	
Soterrani	
Cronologia	segle XIX-XX
Criteris datació	

OBSERVACIONS

FITXA UNITAT ESTRATIGRÀFICA (UE)

IDENTIFICACIÓ		
Població / Municipi / Comarca	Lloc / Jaciment	Codi
Barcelona (Barcelonès)	Barcelona	111/14
UE	Zona / Sector / Àmbit	Definició
32	Tram 2	Estructura

DESCRIPCIÓ
Mur de maçoneria disposat de NE a SO, amb una longitud de 1,1m, una amplada de 0,42m i una alçada de 1,8m.

RELACIONS ESTRATIGRÀFIQUES	
Igual a	
Cobreix	
Cobert per	1
Farceix	
Farcit per	
Talla	
Tallat per	
Recolza en	
Se li recolza	
Es lliura	
Se li lliura	
Solidari de	9

INTERPRETACIÓ	
Paret mitgera	
Cronologia	segle XIX-XX
Criteris datació	

OBSERVACIONS

FITXA UNITAT ESTRATIGRÀFICA (UE)

IDENTIFICACIÓ		
Població / Municipi / Comarca	Lloc / Jaciment	Codi
Barcelona (Barcelonès)	Barcelona	111/14
UE	Zona / Sector / Àmbit	Definició
33	Tram 2	Estructura

DESCRIPCIÓ
Mur de maçoneria dispostat de NE a SO, amb una longitud de 1,1m, una amplada de 0,4m i una alçada de 1,8m.

RELACIONS ESTRATIGRÀFIQUES	
Igual a	
Cobreix	
Cobert per	2
Farceix	
Farcit per	
Talla	
Tallat per	
Recolza en	
Se li recolza	
Es lliura	
Se li lliura	
Solidari de	9

INTERPRETACIÓ	
Paret mitgera	
Cronologia	segle XIX-XX
Criteris datació	

OBSERVACIONS

FITXA UNITAT ESTRATIGRÀFICA (UE)

IDENTIFICACIÓ		
Població / Municipi / Comarca	Lloc / Jaciment	Codi
Barcelona (Barcelonès)	Barcelona	111/14
UE	Zona / Sector / Àmbit	Definició
34	Tram 2	Estructura

DESCRIPCIÓ
Soterrani dispostat de SO a NE. Pràcticament només s'ha identificat al tall SO de la rasa, front la finca núm. 29 del carrer de Sant Ramon, cantonada amb el carrer Nou de la Rambla. Presenta una amplada de 5,37m i una profunditat indeterminada. Els murs estan construïts seguint la tècnica de maçoneria i encara conserva una petita part de la coberta, corresponent a una volta de maó a sardinell.

RELACIONS ESTRATIGRÀFIQUES	
Igual a	
Cobreix	
Cobert per	1
Farceix	
Farcit per	
Talla	
Tallat per	24
Recolza en	
Se li recolza	
Es lliura	
Se li lliura	
Solidari de	9

INTERPRETACIÓ	
Soterrani	
Cronologia	segle XIX-XX
Criteris datació	

OBSERVACIONS

Intervenció arqueològica

Carrer de Sant Ramon, 1-29 / carrer Nou de la Rambla, 42-50 / Plaça de Pieyre de Mandiargues (111/14)
Barcelona, Barcelonès

ANNEX 4. INVENTARI DE MATERIAL ARQUEOLÒGIC

INVENTARI DE MATERIALS

Codi 111/14

UE Nº PRODUCCIÓ FORMA TIPOLOGIA INF. VORES BASES NANCES ALTRES TÈCNICA ACABAT ACABAT Nº Nº CRONOLOGIA OBSERVACIONS
INV. INTERN EXTERN MINIM TIPOL.

2	0	14103	PAT				1			TO	VI	VI	1	1	segle XVII-XVIII	
2	0	14103	ESC					1		TO	VI	VI	1	1	segle XVII-XVIII	
2	0	13250			1					TO						
2	0	14003			1					TO	AL	VI				vidrat verd
2	0	14003	PAT		1					TO	VI	VI			segle XIX	ceràmica l'Albisola
2	0	14208	ESC		1					TO	VI	VI			segle XVII	
3	0	14107	PAT				1			TO	VI	VI	1	1	segle XVIII	
3	0	13250			1					TO	ET	ET				
3	0	13250				1				TO	AL	AL	1	1		
3	0	30000				1							1	1		possible ungüentari
3	0	14100	ESC			1				TO	VI	VI	1	1		
3	0	14306	PAT		1					TO	VI	VI			segle XVIII	ceràmica jaspiada marró i verd sobre fons groc
3	0	14003	CAT						1	TO	VI	VI	1	1	segles XVII - XIX	vidrat verd sobre fons blanc
3	0	14003			1					TO	AL	VI				
3	0	14003								TO	VI	AL				
3	0	14306			1					TO	AL	VI			segles XVIII-XIX	decoració en groc i verd sobre fons marró
3	0	14003	PAT		1	1				TO	VI	AL	1	1	segles XVI-XVIII	vidrada marró
3	0	14003	PAT			1				TO	VI	VI	1	1	segles XVI-XVIII	vidrada marró

UE Nº PRODUCCIÓ FORMA TIPOLOGIA INF. VORES BASES NANCES ALTRES TÈCNICA ACABAT ACABAT Nº Nº CRONOLOGIA OBSERVACIONS
INV. INTERN EXTERN MINIM TIPOL.

3	0	14120	PAT			1				TO	VI	VI	1	1	1620- 1670	
3	0	14101	PAT		1	2	1			TO	VI	VI	2	2	segles XVII-XVIII	
3	0	14129	ESC		1					TO	VI	VI			segles XVII-XVIII	decoració en blau i groc
4	0	14003				1				TO	VI	VI			segles XIV-XV	vidrada melada
4	0	13310			1					TO						
4	0	14003			1					TO		VI			segle XV	verd gòtic
4	0	14252	PAT		2	1				TO	VI	AL	1	1	Mitjan s.XIII- s.XV	
4	0	14123			1					TO	VI	VI			segle XIV-XV	
4	0	14102	PAT			1				TO	VI	AL	1	1	segle XV	saneja de dos a quatre filets concèntrics
4	0	13250			1		1			TO						
4	0	13500			3					TO						
4	0	14003			1					TO	VI				segles XIV-XV	vidrada melada
4	0	14003			1					TO	VI	VI			segle XV	vidrat verd gòtic a l'exterior i melat a l'interior
4	0	13405			1					TO						
8	0	60001						2								Dos fragments de fauna
8	0	13306			2					TO					e IV aC - segle II	Zona de l'Adriàtic
8	0	13306			3					TO					e IV aC - segle II	Zona NO de la Lucania
8	0	13310			1					TO					segle I aC - I dC	
8	0	13257	PTA			1				TO			1	1	segle II aC - I dC	
8	0	13251			1					TO						

UE Nº PRODUCCIÓ FORMA TIPOLOGIA INF. VORES BASES NANCES ALTRES TÈCNICA ACABAT ACABAT Nº Nº CRONOLOGIA OBSERVACIONS
INV. INTERN EXTERN MINIM TIPOL.

9	0	14302					1				VI	VI	1		segles XIX	
12	0	14006						1		TO	VI	VI			segle XV	verd gòtic
12	0	14250			1					TO	VI	AL			Mitjan s.XIII- s.XV	
12	0	50029			1					MO						
12	0	14003			1					TO	VI	AL			segles XIV-XV	vidrada melada
12	0	14003			2			1		TO	VI	VI			segles XVI-XVIII	vidrada marró
12	0	13250			1					TO						
12	0	14003			1					TO	VI	VI			segle XV	verd gòtic

TAULA CODIS PER A INVENTARI DE MATERIALS ARQUEOLÒGICS

CERÀMICA

1. CLASSIFICACIÓ

- 13250 comuna oxidada
- 13251 comuna reduïda
- 13257 comuna itàlica
- 13306 àmfora itàlica
- 13310 àmfora de la Tarraconense
- 13405 comuna reduïda d'època indeterminada
- 13500 comuna oxidada medieval

- 14003 comuna oxidada vidriada
- 14006 comuna reduïda vidriada

- 14100 vidrada blanca
- 14101 blanca i blava
- 14102 blanca i blava de Barcelona
- 14103 blanca i blava catalana
- 14107 blanca i blava d'influència francesa
- 14120 blanca i blava ditada
- 14123 blanca i blava de Manises

- 14129 blanca i groga "orla d'influència del Renaixement"

- 14208 reflex metàl·lic de pinzell-pinta

- 14250 blanca i manganès
- 14252 blanca-manganès verd i manganès

- 14302 porcellana
- 14306 polícroma

2. FORMA: Per a materials no classificats tipològicament. Bàsicament, ceràmiques prehistòriques, medievals i modernes)

Ceràmica clàssica, medieval i moderna

càntir	CAT
escudella	ESC
plat	PAT
plat/tapadora	PTA

3. TÈCNICA

a torn	TO
a motlle	MO

4. ACABATS

allisat	AL
estriat	ET
vidrat	VI

VIDRE

1. CLASSIFICACIÓ

30000 vidre

2. FORMA

ungüentari	UGU
------------	-----

MATERIALS CONSTRUCCIÓ

1. CLASSIFICACIÓ

50029 teula

MATÈRIA ORGÀNICA

1. CLASSIFICACIÓ

60001 os

Intervenció arqueològica

Carrer de Sant Ramon, 1-29 / carrer Nou de la Rambla, 42-50 / Plaça de Pieyre de Mandiargues (111/14)
Barcelona, Barcelonès

ANNEX 5. DOCUMENTACIÓ PLANIMÈTRICA



Llegenda

Emplaçament



Lloc de la Intervenció

Intervenció arqueològica al Carrer de Sant Ramon, 1-29 / carrer Nou de la Rambla, 42-50 / Plaça de Pieyre de Mandiargues

Districte de Ciutat Vella
Barcelona, Barcelonès

Codi: 111/14

Promoció i Financament



Direcció Arqueològica
Marc Bosch de Dòria

Títol del Plànol

Situació de la intervenció

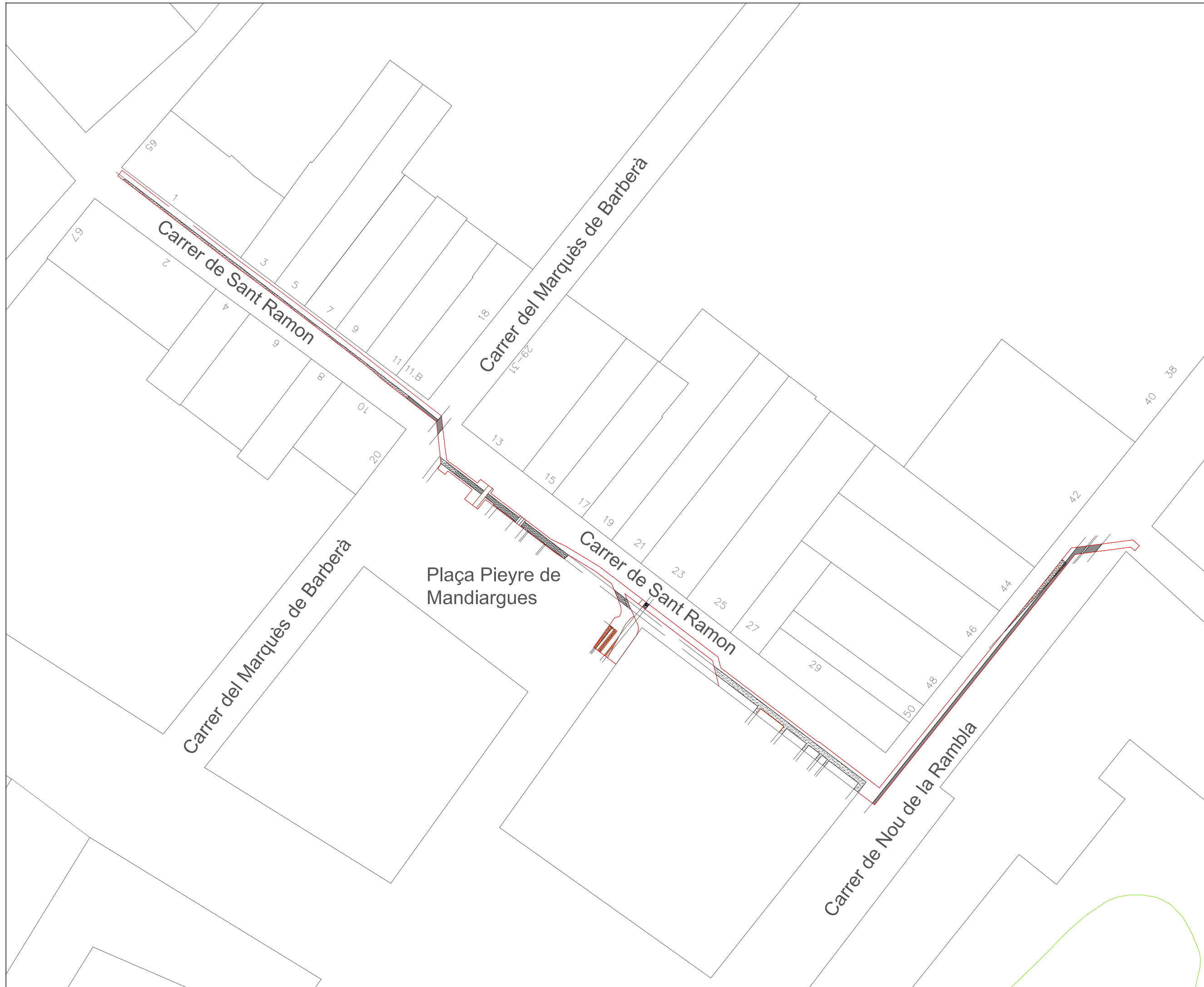
Escala
A3 1:5000

Sistema de referenciació geogràfica:
UTM Zona 31Hemisferi Nord amb Datum ETRS89

Data
Abril 2015

Núm. plànol
1

Full
1 de 1



Llegenda

Emplaçament



Lloc de la Intervenció

Intervenció arqueològica al Carrer de Sant Ramon, 1-29 / carrer Nou de la Rambla, 42-50 / Plaça de Pieyre de Mandiargues

Districte de Ciutat Vella
Barcelona, Barcelonès

Codi: 111/14

Promoció i Financament



Direcció Arqueològica
Marc Bosch de Dòria

Títol del Plànol

Ubicació de la rasa

Escala
A3 1:500

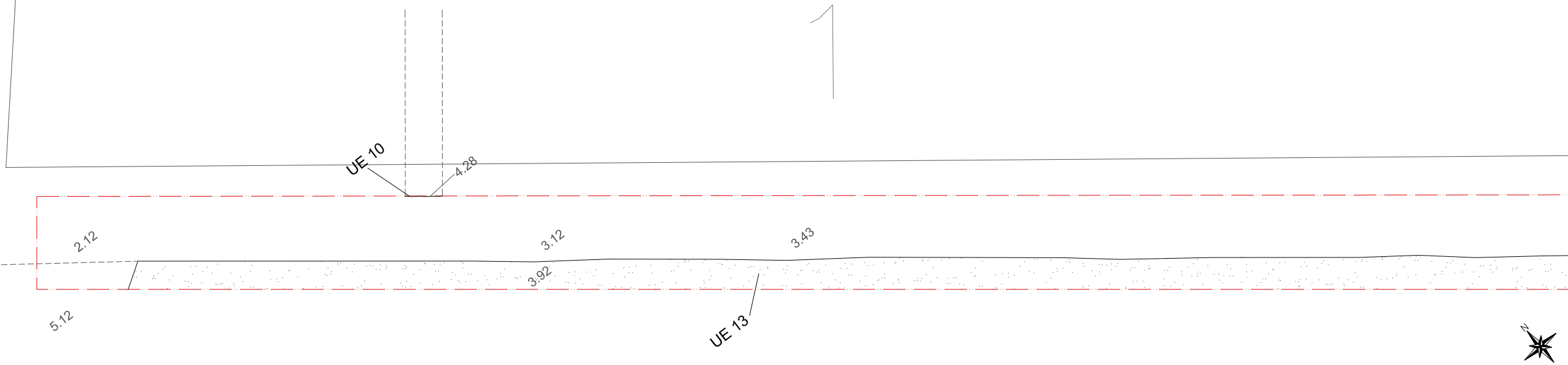
Sistema de referenciació geogràfica:
UTM Zona 31Hemisferi Nord amb Datum ETRS89

Data
Abril 2015

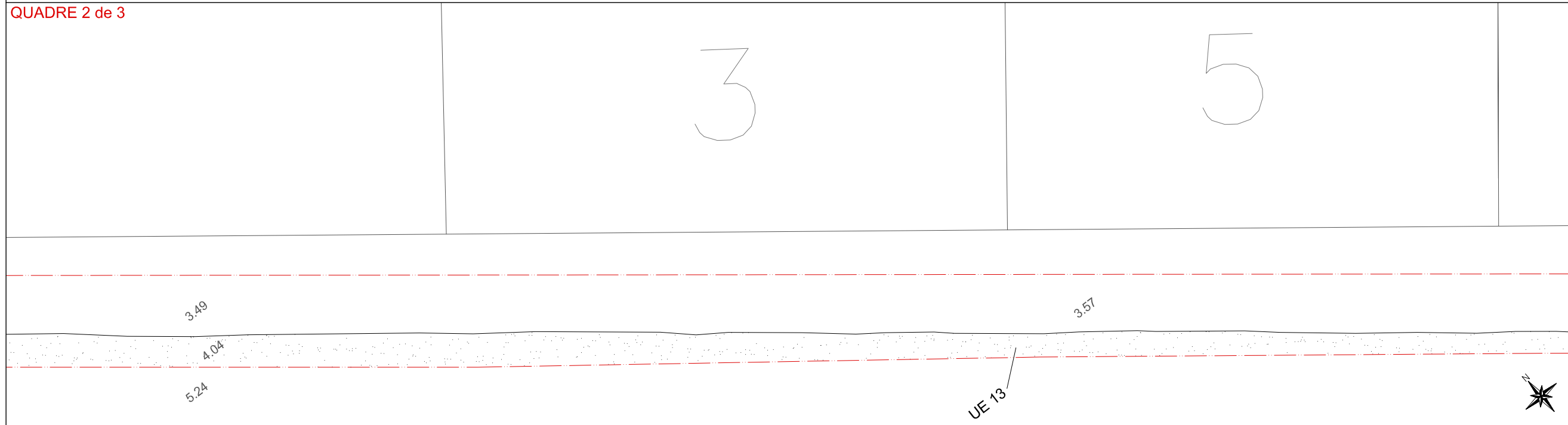
Núm. plànol
2

Full
1 de 1

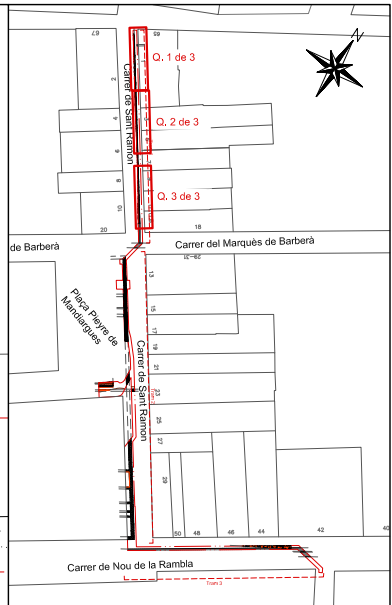

QUADRE 1 de 3



QUADRE 2 de 3



QUADRE 3 de 3



Llegenda

- Límits rasa
- Contorn estructura
- Retall
- Pedres
- Projecció hipotètica
- Morter de calç
- Sombrejat servels actuals

Lloc de la Intervenció
 Intervenció arqueològica al Carrer de Sant Ramon, 1-29 / carrer Nou de la Rambla, 42-50 / Plaça de Pieyre de Mandiargues

Districte de Ciutat Vella
 Barcelona, Barcelonès

Codi: 111/14

Promoció i Financament
Barcelona d'Infraestructures Municipals

Direcció Arqueològica
 Marc Bosch de Dòria

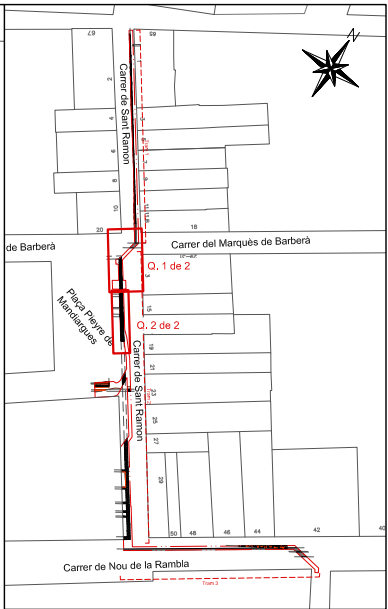
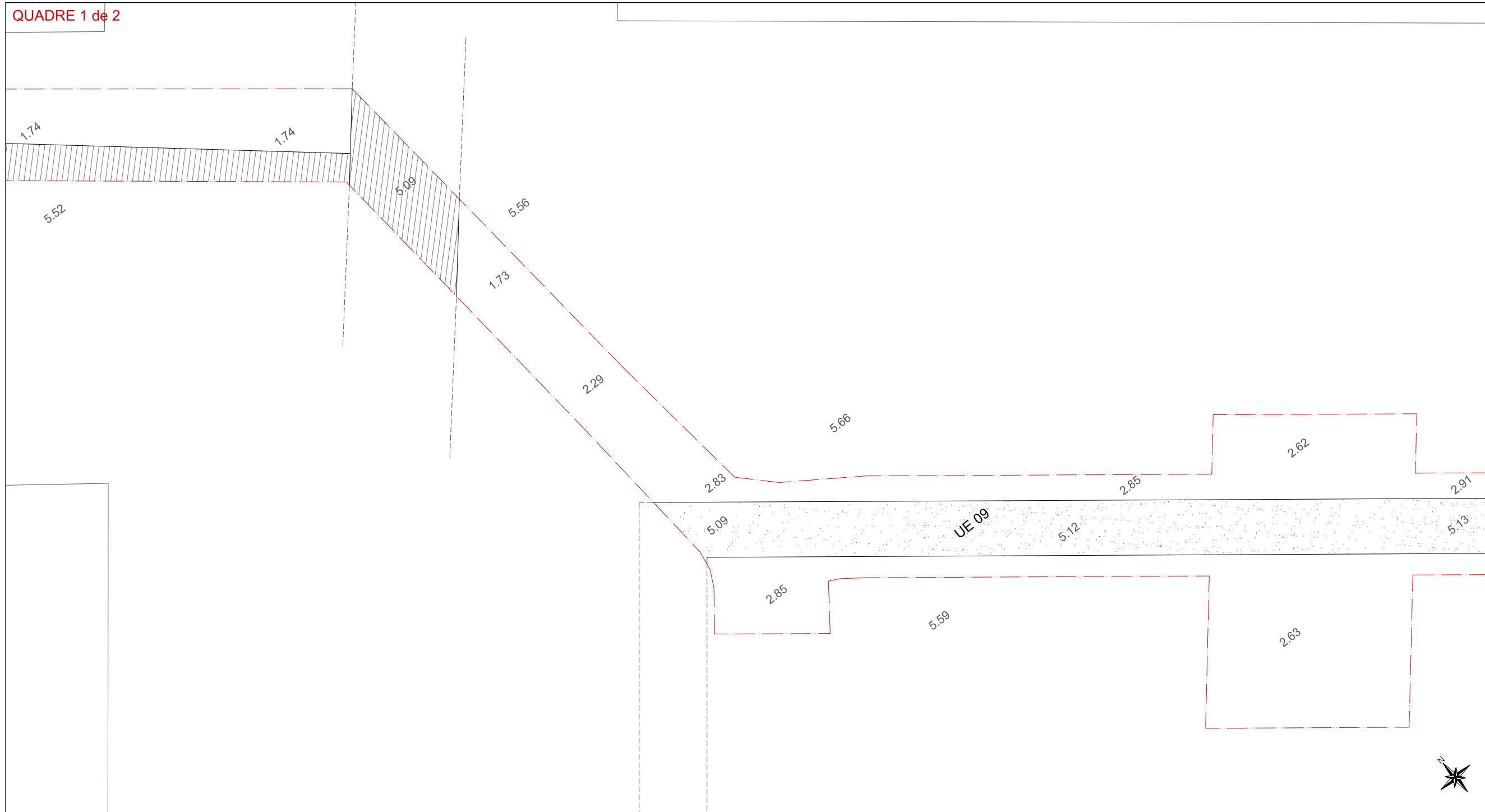
Títol del Plànol
 Ubicació restes localitzades

Escala Núm. plànol
 A3 1:50 3

Sistema de referenciació geogràfica:
 UTM Zona 31Hemisferi Nord amb Datum ETRS89

Data Full
 Abril 2015 1 de 5

QUADRE 1 de 2



Llegenda

- Límits rasa
- Contorn estructura
- Retall
- Pedres
- Projectió hipotètica
- Morter de calç
- Sombreat servels actuals



Lloc de la Intervenció

Intervenció arqueològica al Carrer de Sant Ramon, 1-29 / carrer Nou de la Rambla, 42-50 / Plaça de Peyre de Mandiargues

Districte de Ciutat Vella
Barcelona, Barcelonès

Codi: 111/14

Promoció i Financament



Direcció Arqueològica
Marc Bosch de Dòria

Títol del Plànol

Ubicació restes localitzades

Escala
A3 1:50

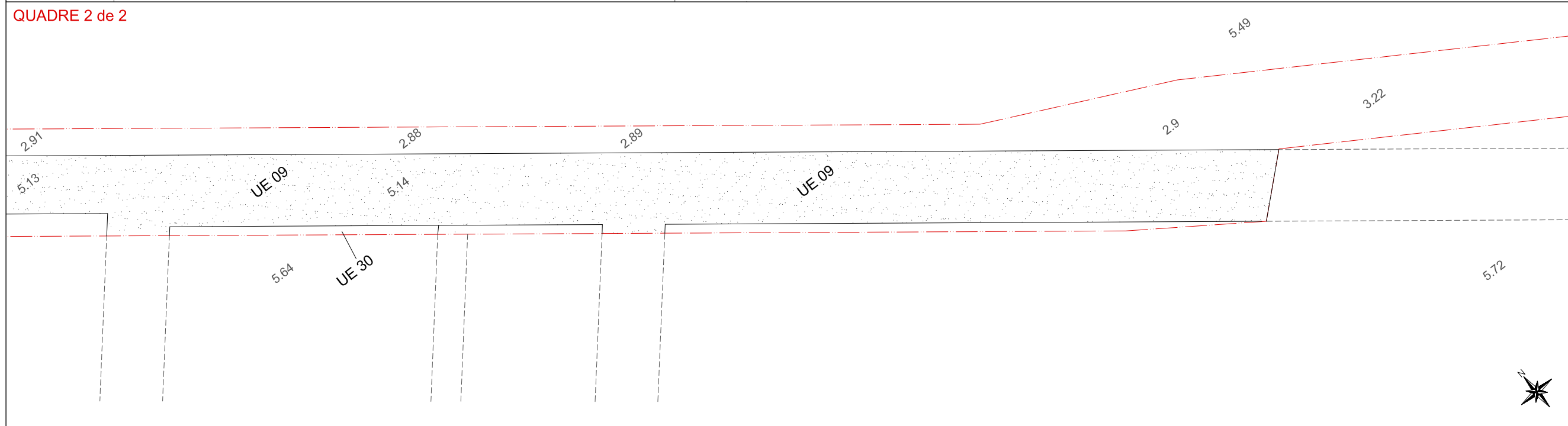
Sistema de referenciació geogràfica:
UTM Zona 31Hemisferi Nord amb Datum ETRS89

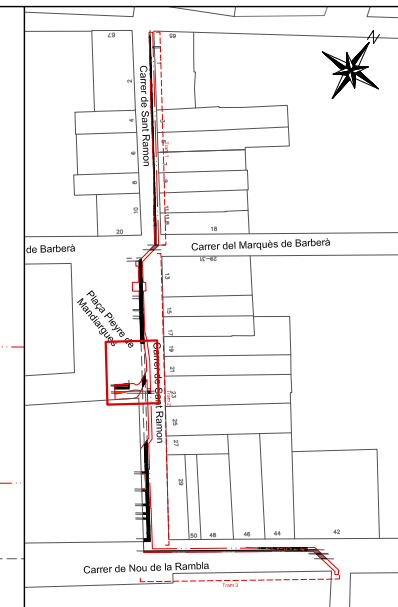
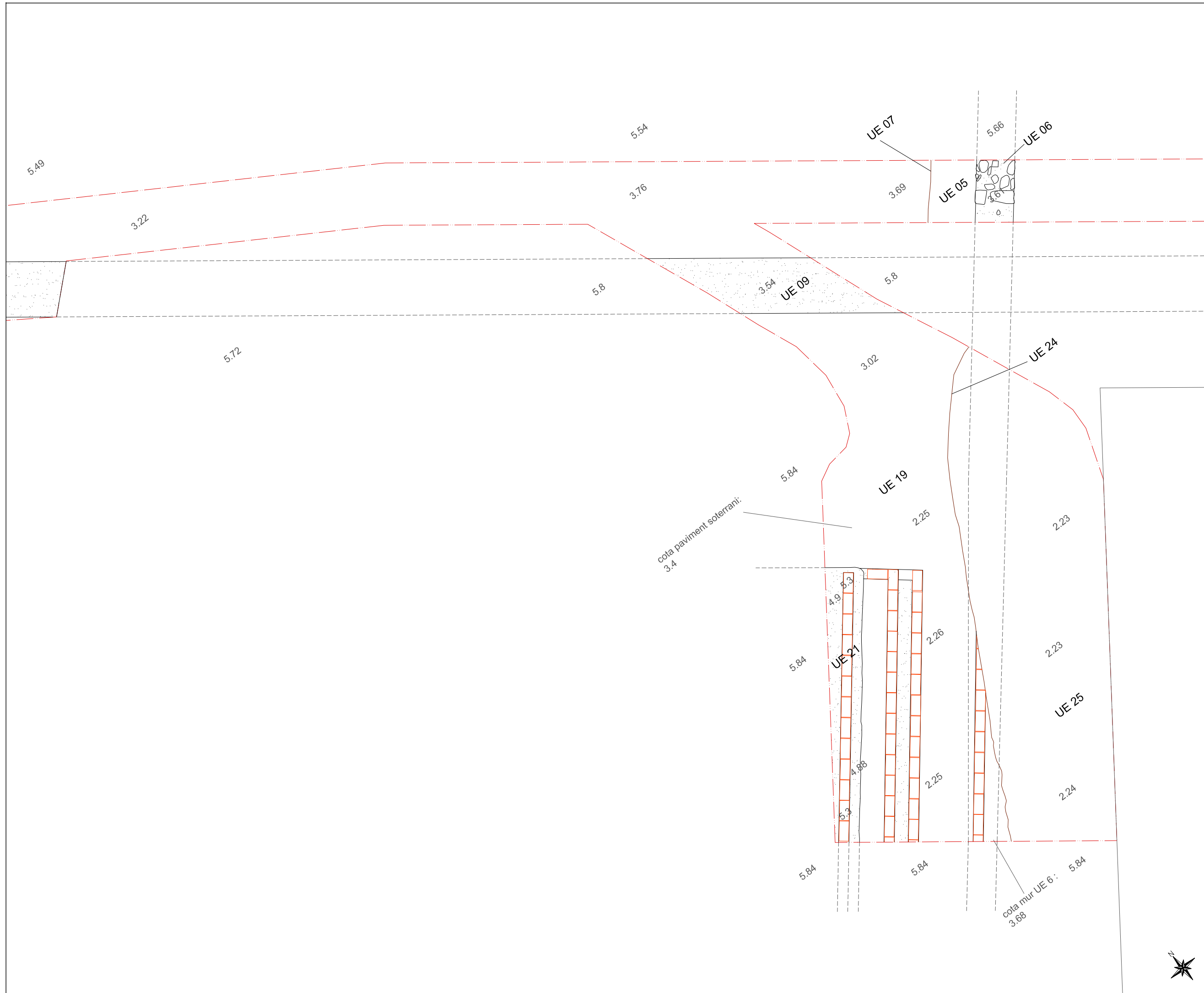
Data
Abril 2015

Núm. plànol
3

Full
2 de 5

QUADRE 2 de 2





Llegenda

- Límits rasa
- Contorn estructura
- Retall
- Pedres
- Projectió hipotètica
- Morter de calç
- Sombreatjats servets actuals



Loc de la Intervenció
Intervenció arqueològica al Carrer de Sant Ramon, 1-29 / carrer Nou de la Rambla, 42-50 / Plaça de Pi de Mandiargues

Districte de Ciutat Vella
 Barcelona, Barcelonès

Codi: 111/14

Promoció i Financament
BIM/sa Barcelona d'Infraestructures Municipals

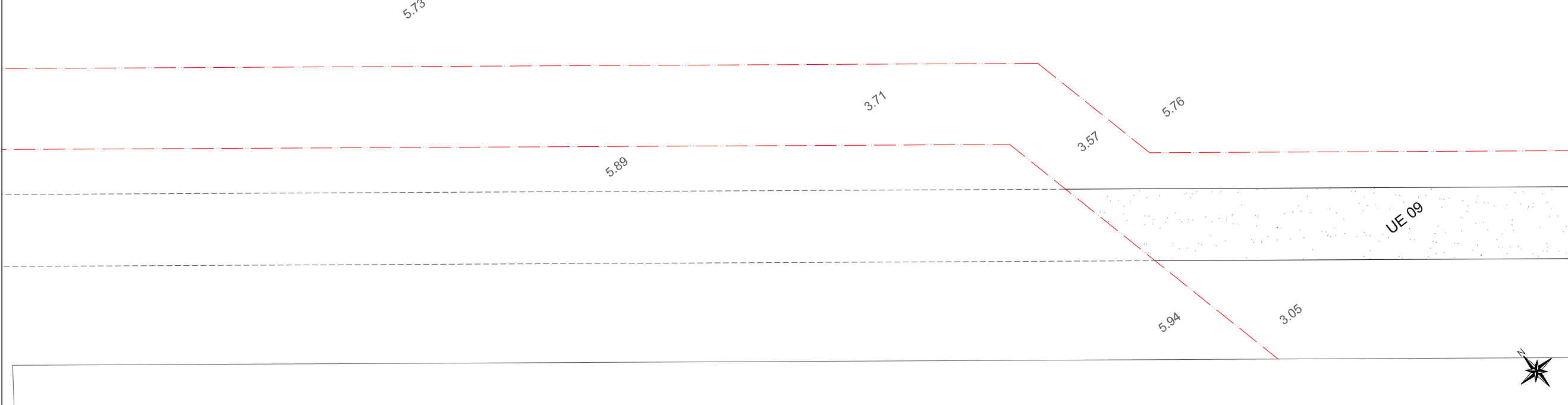
Direcció Arqueològica
 Marc Bosch de Dòria

Titol del Plànol
Ubicació restes localitzades

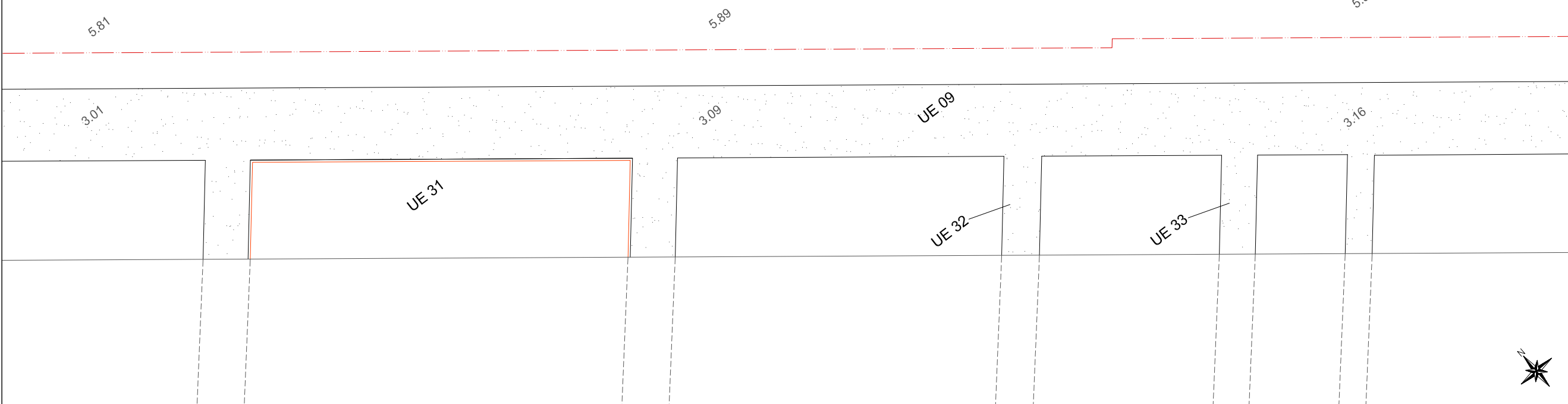
Escala	Núm. plànol
A3 1:50	3
<small>Sistema de referenciació geogràfica: UTM Zona 31Hemisferi Nord amb Datum ETRS89</small>	
Data	Full
Abril 2015	3 de 5



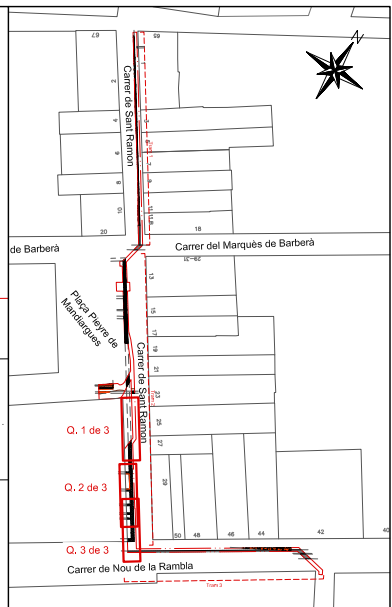
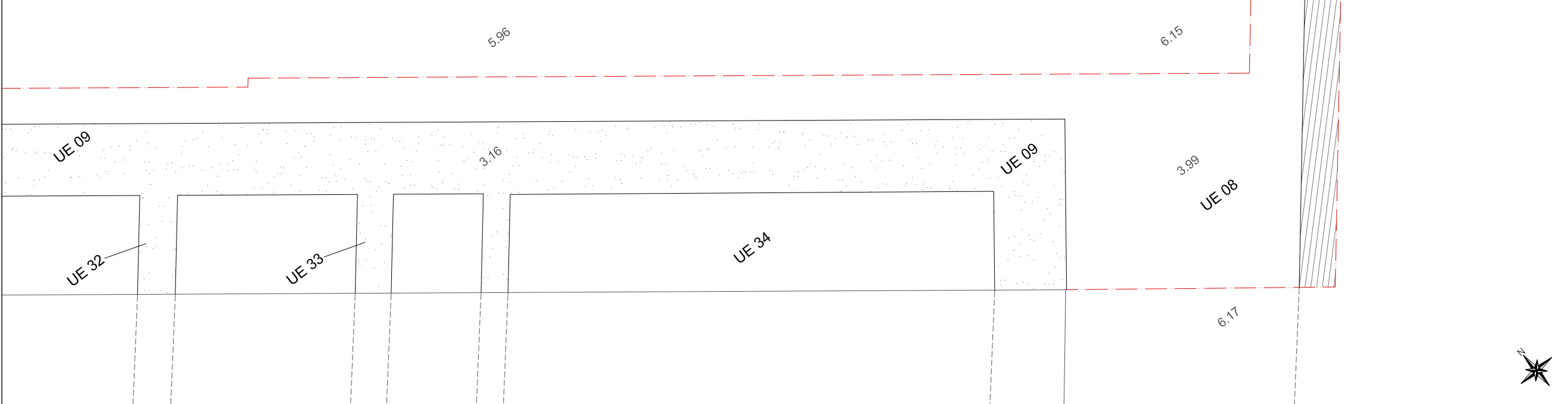
QUADRE 1 de 3



QUADRE 2 de 3



QUADRE 3 de 3



Llegenda

- Límits rasa
- Contorn estructura
- Retall
- Pedres
- - - - - Projecció hipotètica
- Morter de calç
- Sombrejat servets actuals



Lloc de la Intervenció

Intervenció arqueològica al Carrer de Sant Ramon, 1-29 / carrer Nou de la Rambla, 42-50 / Plaça de Piure de Mandiargues

Districte de Ciutat Vella
Barcelona, Barcelonès

Codi: 111/14

Promoció i Finançament



Direcció Arqueològica
Marc Bosch de Dòria

Títol del Plànol

Ubicació restes localitzades

Escala
A3 1:50

Núm. plànol
3


Sistema de referenciació geogràfica:
UTM Zona 31Hemisferi Nord amb Datum ETRS89

Data
Abril 2015

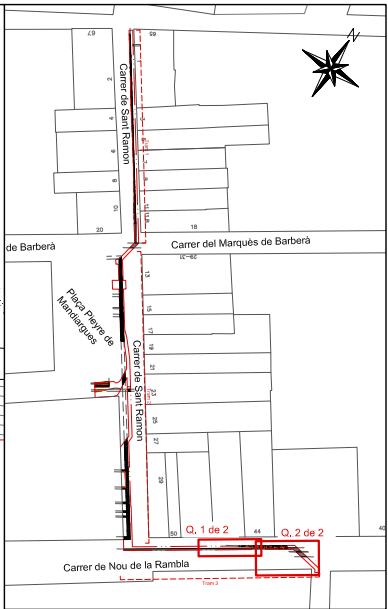
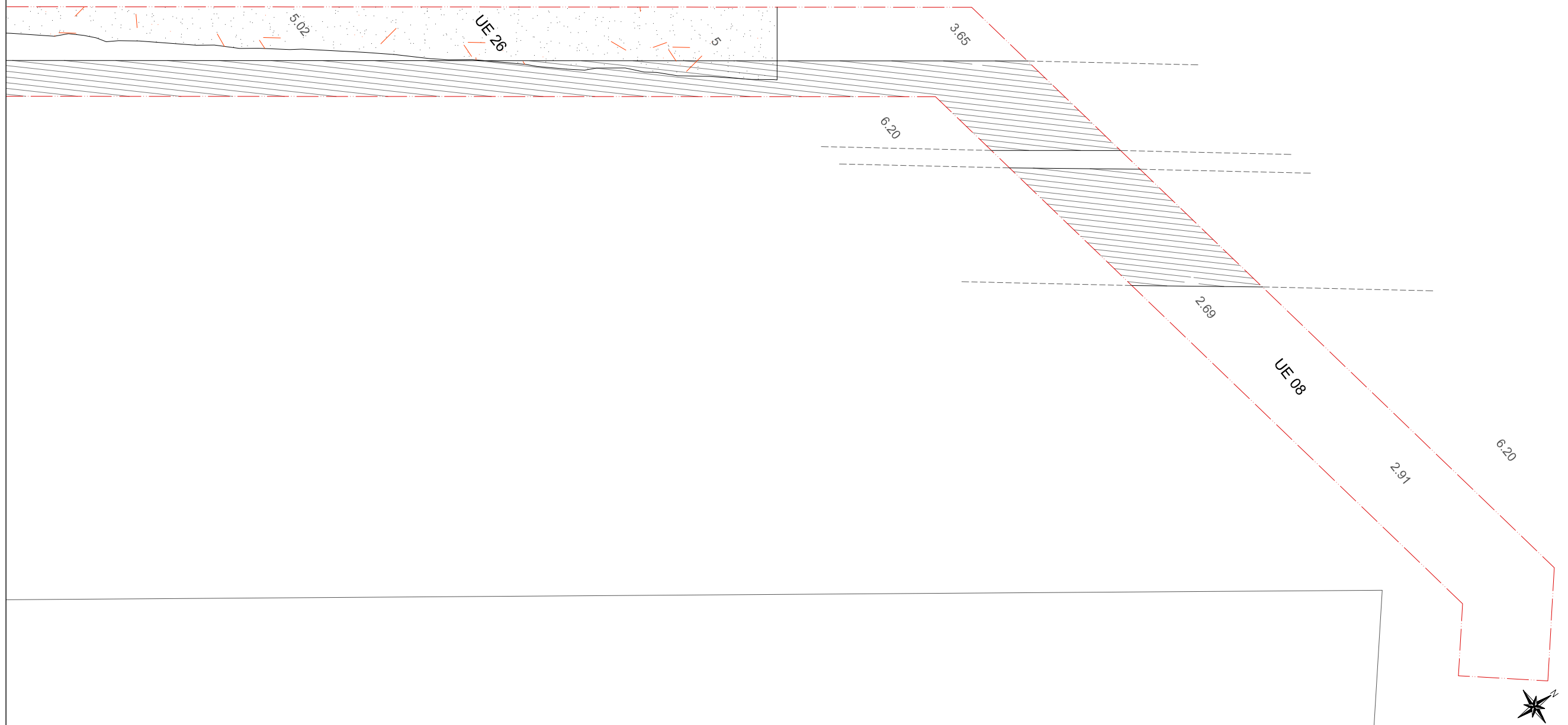
Full
4 de 5



QUADRE 1 de 2



QUADRE 2 de 2



Llegenda

- Límits rasa
- Contorn estructura
- Retall
- Pedres
- Projectió hipotètica
- Morter de calç
- Sombrejat servels actuals



Lloc de la Intervenció
Intervenció arqueològica al Carrer de Sant Ramon, 1-29 / carrer Nou de la Rambla, 42-50 / Plaça de Peyre de Mandiargues

Districte de Ciutat Vella
 Barcelona, Barcelonès

Codi: 111/14

Promoció i Finançament




Direcció Arqueològica
 Marc Bosch de Dòria

Títol del Plànol
Ubicació restes localitzades

Escala	Núm. plànol
A3 1:50	3
<small>Sistema de referenciació geogràfica: UTM Zona 31Hemisferi Nord amb Datum ETRS89</small>	

Data	Full
Abril 2015	5 de 5



Llegenda

- Límits rasa
- Contorn estructura
- Retall
- Pedres
- Projectió hipotètica
- Morter de calç
- Sombrejat servets actuals



Lloc de la Intervenció
Intervenció arqueològica al Carrer de Sant Ramon, 1-29 / carrer Nou de la Rambla, 42-50 / Plaça de Pieyre de Mandiargues

Districte de Ciutat Vella
 Barcelona, Barcelonès

Codi: 111/14

Promoció i Financament



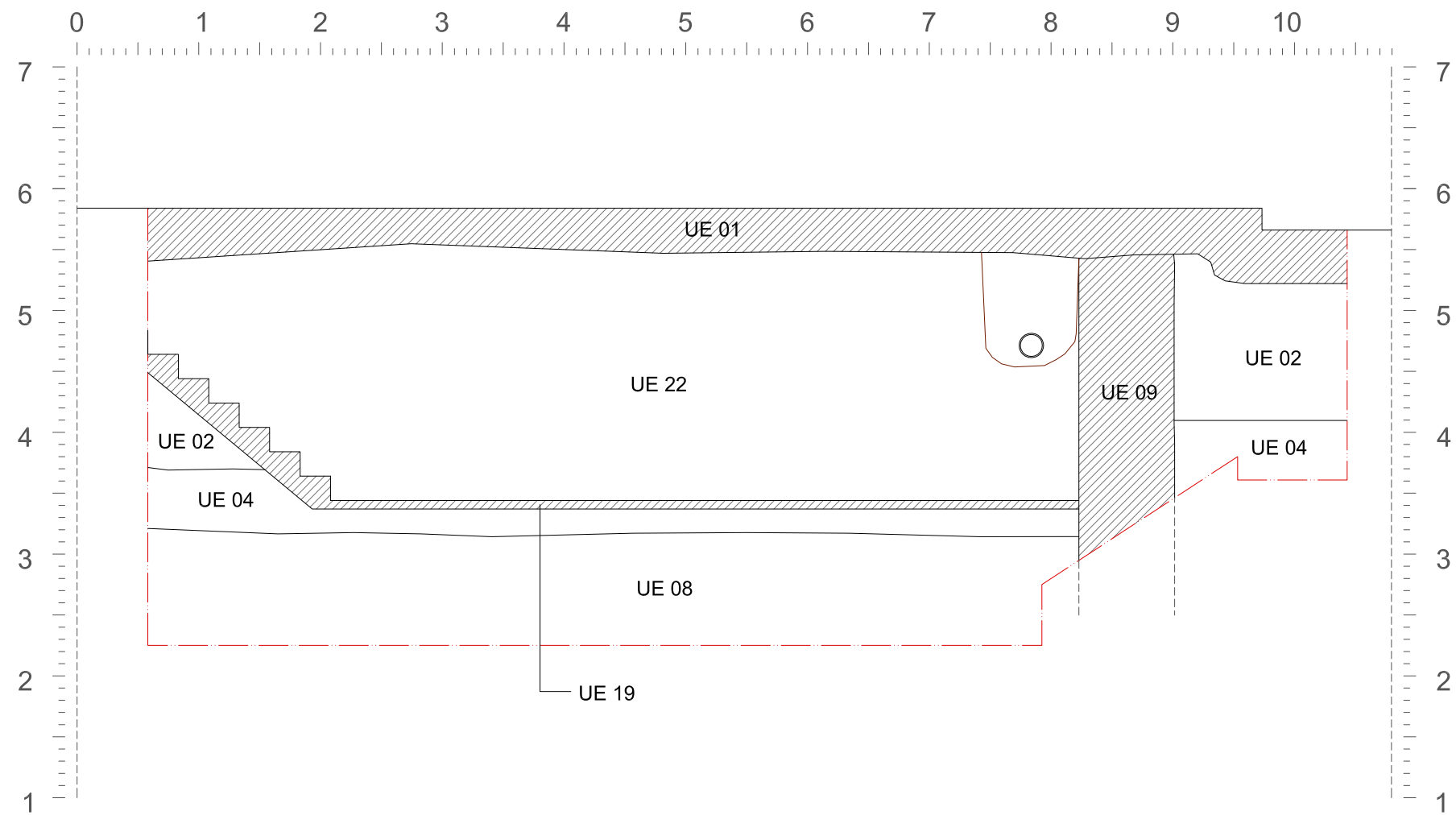
Direcció Arqueològica
 Marc Bosch de Dòria

Titol del Plànol
Superposició del plànol de Barcelona realitzat l'any 1806, amb les restes localitzades

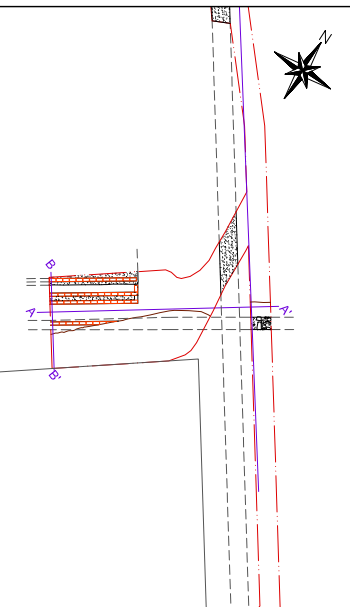
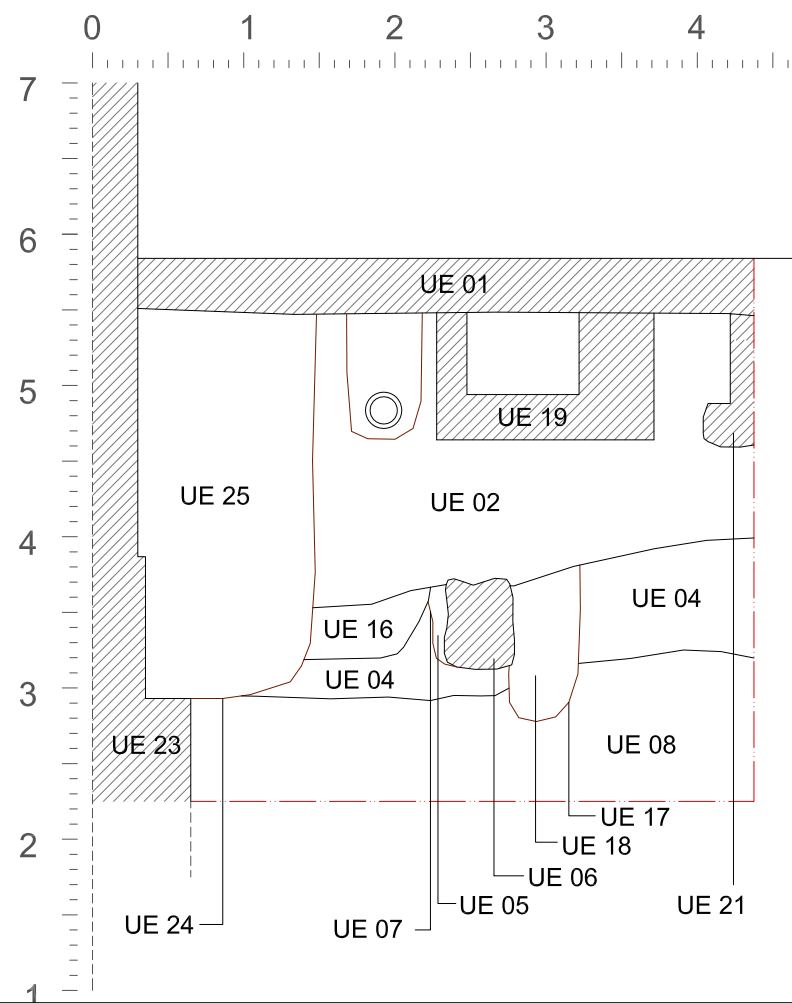
Escala Núm. plànol
A3 1:500 / 1:50 04

Sistema de referenciació geogràfica:
 UTM, Zona 31Hemisferi Nord amb Datum ETRS89
 Data Full
Abril 2015 1 de 1

Secció A-A'



Secció B-B'



Llegenda

- Límits rasa
- Contorn estructura
- Retall
- Pedres
- - - - - Projecció hipotètica
- Morter de calç
- Sombreatjats servels actuals



Lloc de la Intervenció

Intervenció arqueològica al Carrer de Sant Ramon, 1-29 / carrer Nou de la Rambla, 42-50 / Plaça de Pieyre de Mandiargues

Districte de Ciutat Vella
Barcelona, Barcelonès

Codi: 111/14

Promoció i Finançament



Direcció Arqueològica
Marc Bosch de Dòria

Títol del Plànol

Seccions

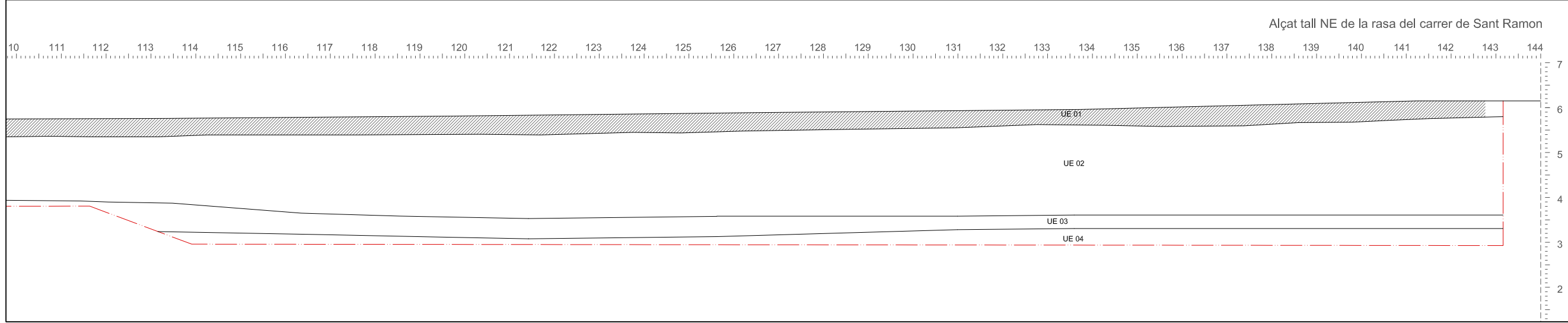
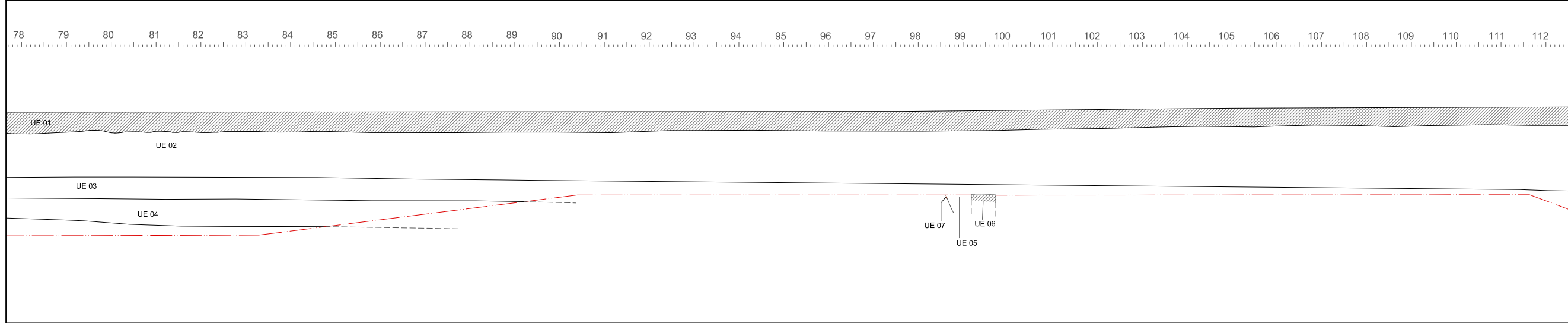
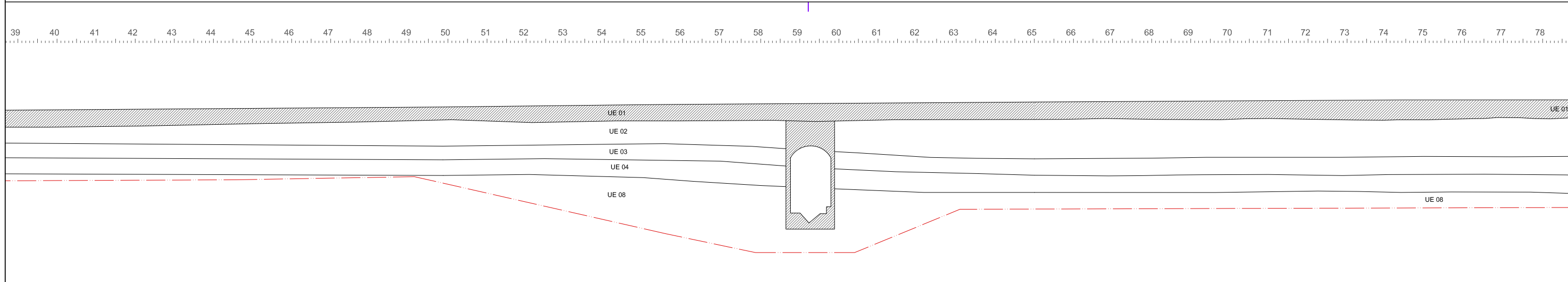
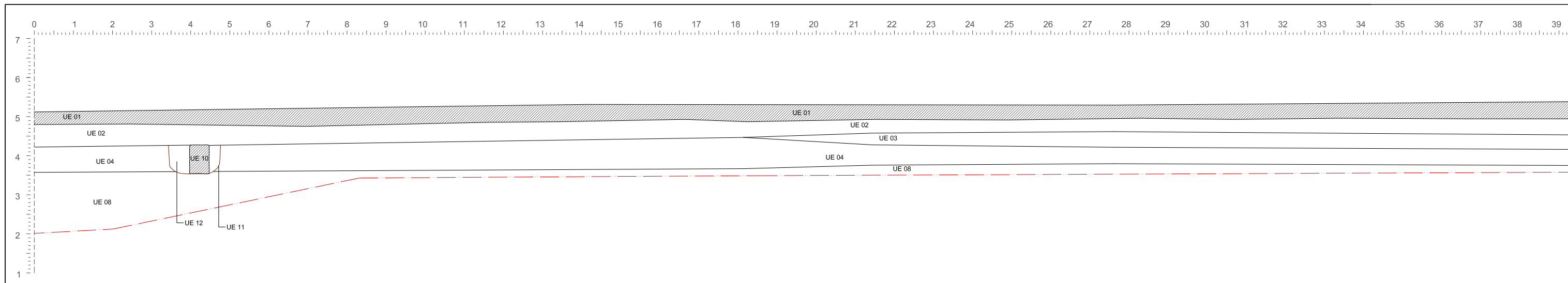
Escala Núm. plànol

A3 1:50 **5**

Sistema de referenciació geogràfica:
UTM Zona 31Hemisferi Nord amb Datum ETRS89

Data Full

Abril 2015 1 de 1



Llegenda

- Límits rasa
- Contorn estructura
- Retall
- Pedres
- - - - - Projectió hipotètica
- Sombrejat serveis actuals

Lloc de la Intervenció
Intervenció arqueològica al Carrer de Sant Ramon, 1-29 / carrer Nou de la Rambla, 42-50 / Plaça de Pieyre de Mandiargues

Districte de Ciutat Vella
 Barcelona, Barcelonès

Codi: 111/14

Promoció i Finançament
BIM/SA Barcelona d'Infraestructures Municipals

Direcció Arqueològica
Marc Bosch de Dòria

Títol del Plànol
Alçat tall NE de la rasa al carrer de Sant Ramon

Escala **A3 1:100** Núm. plànol **6**

Data **Abril 2015** Full **1 de 1**